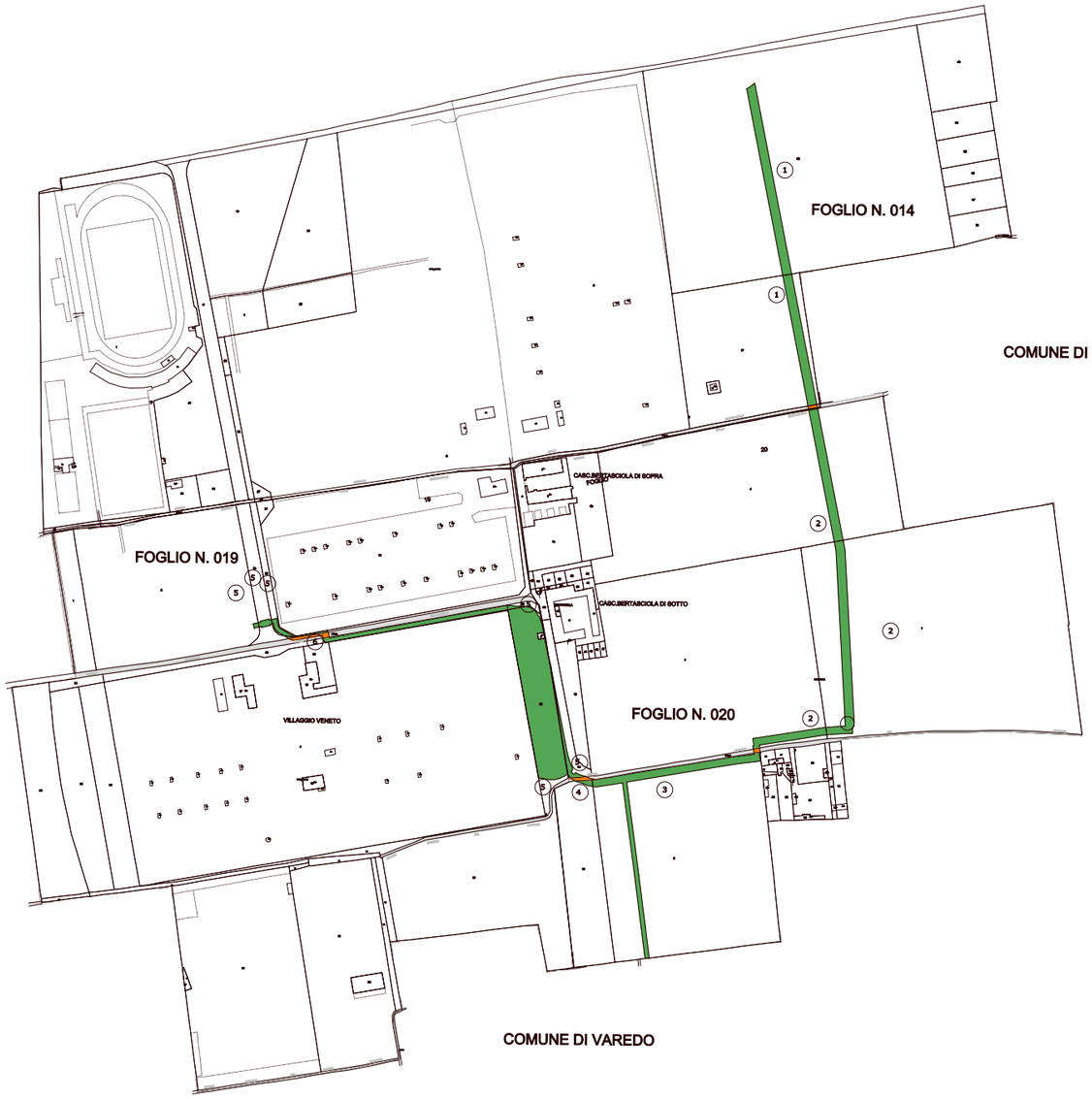

PROVINCIA DI MILANO

COMUNE DI BOVISIO MASCIAGO

SCALA DI 1:2000

SIMBOLOGIA DI PIANO PARTICELLARE

GRUPPO	COLORE	DESCRIZIONE
ESISTENTE		STRADE PUBBLICHE
		FERROVIE
		CORSI D'ACQUA
		SEDE PROGETTI LOCALI SU STRADA ESISTENTE
ESPROPRI		SEDE PROGETTI LOCALI
		SUPERFICI DA ESPROPRIARE PER DEVIAZIONE DI CORSI D'ACQUA E PER RISOLUZIONE DI INTERFERENZE
ALTRI TITOLI		SUPERFICI DA ASSERVIRE
		SUPERFICI DA ASSERVIRE PER RISOLUZIONE INTERFERENZE
		SUPERFICI DA OCCUPARE TEMPORANEAMENTE (Art. 49 D.P.R. n° 327/2001)
ALTRO		SEDE OPERE DI COMPENSAZIONE AMBIENTALE GREENWAY

SIMBOLOGIA CATASTALE

Particella catastale | Viabilità interpoderale | Strada pubblica | Acqua pubblica | Fossi e/o rii

Confine di Comune | Confine di Foglio catastale

QUADRO DI UNIONE DEI FOGLI CATASTALI

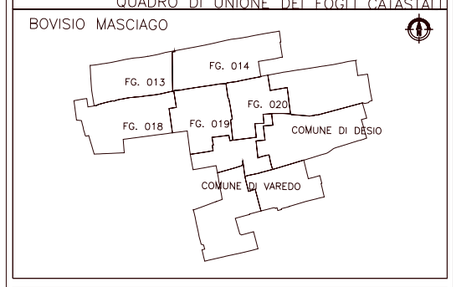

QUADRO DI UNIONE PER TAVOLE PROGETTO DI CON

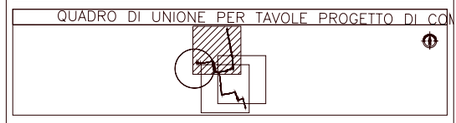

QUADRO DI UNIONE PER TRATTE PROGETTO DI CON

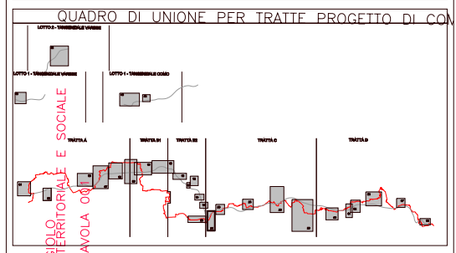

QUADRO DI UNIONE GENERALE

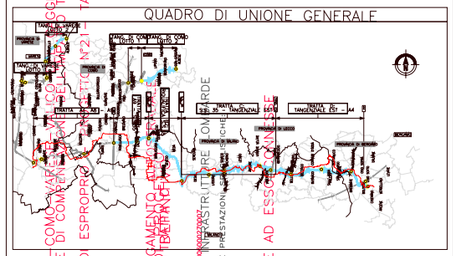

DALMINE-COMO-VARESE-VALICO DEL GIOGGIOLO
OPERE E MISURE DI COMPENSAZIONE DELLO SCALO TERRITORIALE E SOCIALE
PIANO PARTICELLARE DI ESPROPRIO - TRATTO N°21 - TAVOLA 001
CONCESSIONARIA
CONCESSIONARIA
PROGETTAZIONE
CONSORZIO ITALIANO PER LE INFRASTRUTTURE LOMBARDE
E OPERE AD ESSO CONNESSE
REVISIONE
ELABORAZIONE PROGETTUALE

CONCESSIONARIA	PROGETTAZIONE	PROGETTAZIONE	PROGETTAZIONE
AP	146PL	001A	
SCALA	Feb. 2009 1:2.000		

CONCESSIONARIA	PROGETTAZIONE	PROGETTAZIONE	PROGETTAZIONE
Feb. 2009	EMISSIONE A		

Il presente documento non potr? essere copiato, riprodotto o altrimenti pubblicato in tutto o in parte senza il consenso scritto di Autostrada Pedemontana Lombarda.
This document may not be copied, reproduced or published either in part or entirely without the written permission of Autostrada Pedemontana Lombarda.