PROVINCIA DI MILANO

COMUNE DI DESIO

SCALA DI 1:2000

SIMBOLOGIA DI PIANO PARTICELLARE

GRUPPO	COLORE	DESCRIZIONE
ESISTENTE		STRADE PUBBLICHE
		FERROVIE
		CORSI D'ACQUA
		SEDE PROGETTI LOCALI SU STRADA ESISTENTE
ESPROPRI		SEDE PROGETTI LOCALI
		SUPERFICI DA ESPROPRIARE PER DEVIAZIONE DI CORSI D'ACQUA E PER RISOLUZIONE DI INTERFERENZE
ALTRI TITOLI		SUPERFICI DA ASSERVIRE
		SUPERFICI DA ASSERVIRE PER RISOLUZIONE INTERFERENZE
		SUPERFICI DA OCCUPARE TEMPORANEAMENTE (Art. 49 D.P.R. n° 327/2001)
ALTRO		SEDE OPERE DI COMPENSAZIONE AMBIENTALE GREENWAY

SIMBOLOGIA CATASTALE

Particella catastale | Viabilità interpoderale | Strada pubblica | Acqua pubblica | Fabbr. a/o r/c

Confine di Comune | Confine di Foglio catastale

QUADRO DI UNIONE DEI FOGLI CATASTALI

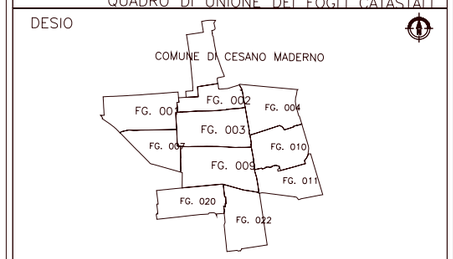

QUADRO DI UNIONE PER TAVOLE PROGETTO DI CON

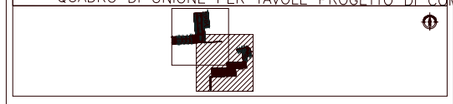

QUADRO DI UNIONE PER TRATTE PROGETTO DI CON

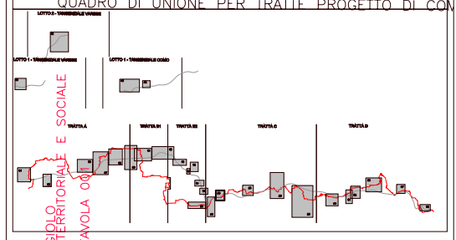

QUADRO DI UNIONE GENERALE

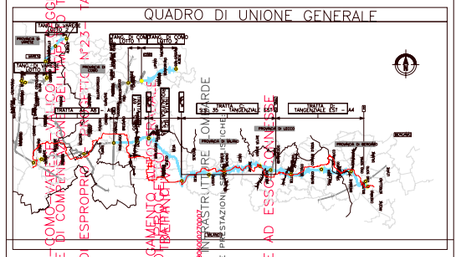

IDENTIFICAZIONE ELABORATO

OPERE DI MITIGAZIONE E MISURE DI COMPENSAZIONE AMBIENTALE

PIANO PARCELLARE ESPROPRI

PROGETTAZIONE GENERALE COLLEGAMENTO CON LA TANGENZIALE EST ESTERNA

CONCESSIONARIA AUTOSTRADE PEDEMONTANE LOMBARDE

CONSORZIO ITALIANO PER LE INFRASTRUTTURE COMPLESSE

REVISIONE PROGETTUALE DELL'INTEGRAZIONE TRA LE INFRASTRUTTURE TECNICHE E SOCIALE

Dott. Ing. Massimo Scosta

CONCESSIONARIA AUTOSTRADE PEDEMONTANE LOMBARDE

PROGETTO DEFINITIVO

CONCESSIONARIA AUTOSTRADE PEDEMONTANE LOMBARDE

CODICE ELABORATO	PARTE DI OPERA	TIPO ELABORATO	PROGRESSIVO
CAP	146PL	001A	

SCALA 1:2000 — Feb. 2009

REVISIONE ESECUTIVA

REVISIONE	Feb. 2009	EMISSIONE	A

CONCESSIONARIA AUTOSTRADE PEDEMONTANE LOMBARDE

Redatto	Visto	Approvato
Dott. Ing. Elena Maria Rugiella Ing. Elena Maria Rugiella		

Il presente documento non potrà essere copiato, riprodotto o altrimenti pubblicato in tutto o in parte senza il consenso scritto di Autostrada

This document may not be copied, reproduced or published either in part or entirely without the written permission of Autostrada