

COMUNE DI DESIO

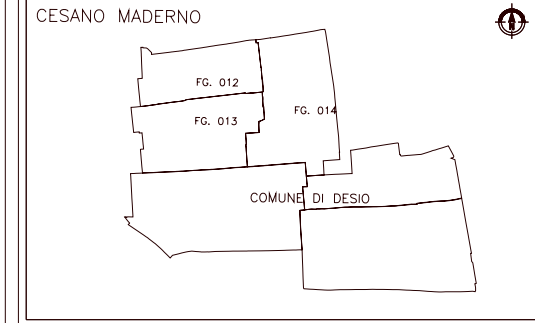
SIMBOLOGIA DI PIANO PARTICELLARE

GRUPPO	COLORE	DESCRIZIONE
ESISTENTE	[Grey]	STRADE PUBBLICHE
	[Dark Grey]	FERROVIE
	[Light Blue]	CORSI D'ACQUA
ESPROPRI	[Orange]	SEDE PROGETTI LOCALI SU STRADA ESISTENTE
	[Green]	SEDE PROGETTI LOCALI
ALTRI TITOLI	[Pink]	SUPERFICI DA ESPROPRIARE PER DEVAZIONE DI CORSI D'ACQUA E PER RISOLUZIONE DI INTERFERENZE
	[Brown]	SUPERFICI DA ASSERVIRE
ALTRIO	[Purple]	SUPERFICI DA ASSERVIRE PER RISOLUZIONE INTERFERENZE
	[Yellow]	SUPERFICI DA OCCUPARE TEMPORANEAMENTE (Art. 49 D.P.R. n° 327/2001)
ALTRIO	[White]	SEDE OPERE DI COMPENSAZIONE AMBIENTALE GREENWAY

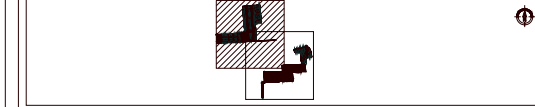
SIMBOLOGIA CATASTALE

[Icon]	Particella catastale	[Icon]	Viabilità Interprovinciale	[Icon]	Strada pubblica	[Icon]	Acqua pubblica	[Icon]	Fiumi 4/5° r.a.
Confine di Comune					Confine di Foglio catastale				

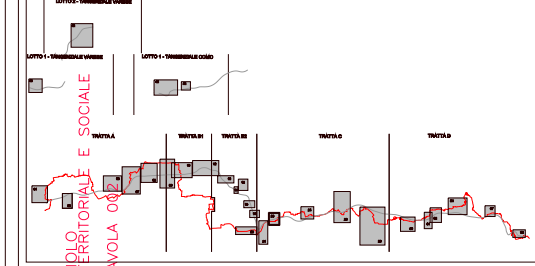
QUADRO DI UNIONE DEI FOGLI CATASTALI



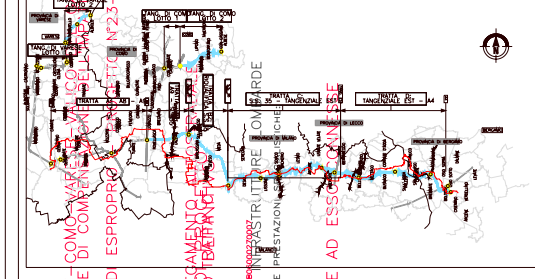
QUADRO DI UNIONE PER TAVOLE PROGETTO DI CO



QUADRO DI UNIONE PER TRATTE PROGETTO DI CO



QUADRO DI UNIONE GENERALE



IDENTIFICAZIONE ELABORATO
OPERE E MISURE DI COMPENSAZIONE AMBIENTALE
PIANO PARTICELLARE DI ESPROPRIAZIONE
COLLOCAMENTO E DIMENSIONAMENTO DI ELEMENTI DI VERDE
PROGETTO DI CO...
CONSORZIO ITALIANO PER LE INFRASTRUTTURE
REVISIONE STABILE DELL'INTEGRAZIONE TRA LE INFRASTRUTTURE
E OPERE AD ESSESSO CONNESSE
Dott. Ing. Massimo...
LABORAZIONE PROGETTUALE

PROVINCIA DI MILANO
COMUNE DI CESANO MADERNO
SCALA DI 1:2000

