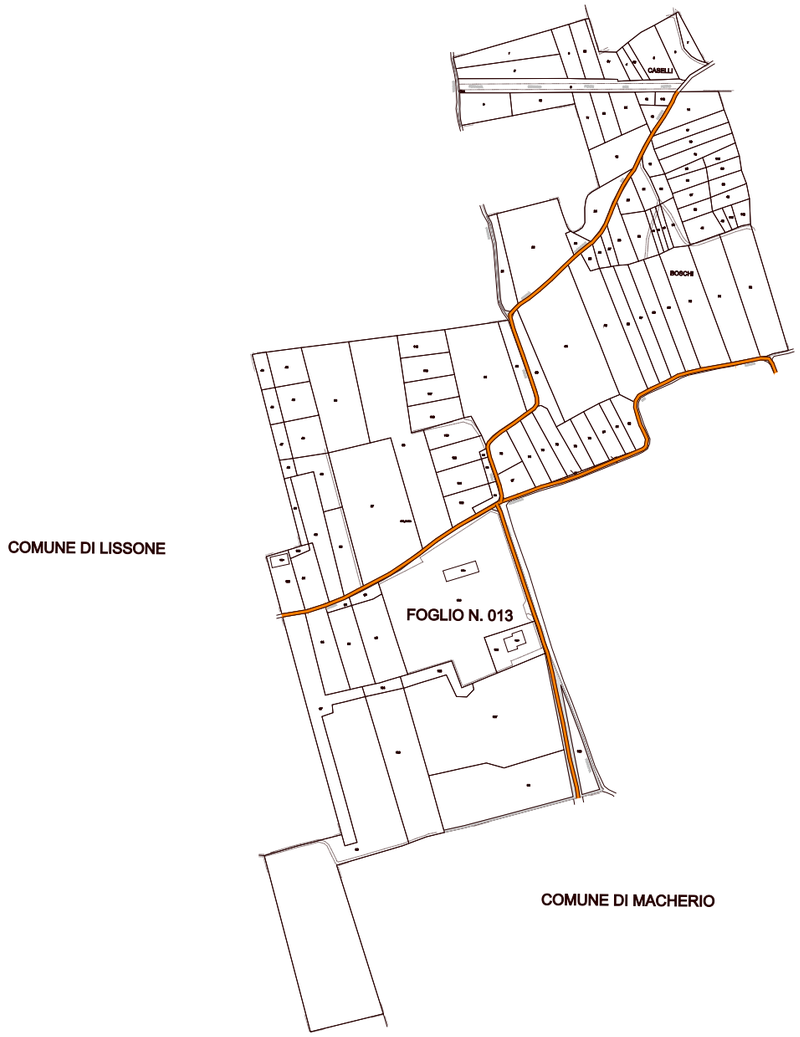

PROVINCIA DI MILANO

COMUNE DI SOVICO

SCALA DI 1:2000

SIMBOLOGIA DI PIANO PARTICELLARE

GRUPPO	COLORE	DESCRIZIONE
ESISTENTE		STRADE PUBBLICHE
		FERROVIE
		CORSI D'ACQUA
		SEDE PROGETTI LOCALI SU STRADA ESISTENTE
ESPROPRI		SEDE PROGETTI LOCALI
		SUPERFICI DA ESPROPRIARE PER DEVIAZIONE DI CORSI D'ACQUA E PER RISOLUZIONE DI INTERFERENZE
ALTRI TITOLI		SUPERFICI DA ASSERVIRE
		SUPERFICI DA ASSERVIRE PER RISOLUZIONE INTERFERENZE
		SUPERFICI DA OCCUPARE TEMPORANEAMENTE (Art. 49 D.P.R. n° 327/2001)
ALTRO		SEDE OPERE DI COMPENSAZIONE AMBIENTALE GREENWAY

SIMBOLOGIA CATASTALE

Particella catastale | Viabilità interpoderale | Strada pubblica | Acqua pubblica | Fossi e/o rii

Confine di Comune | Confine di Foglio catastale

QUADRO DI UNIONE DEI FOGLI CATASTALI

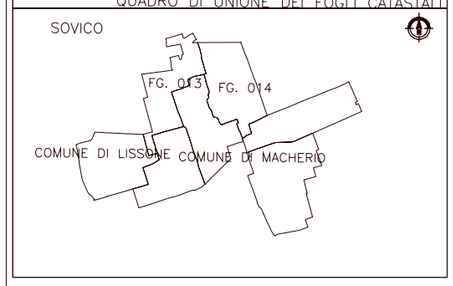

QUADRO DI UNIONE PER TAVOLE PROGETTO DI CON

QUADRO DI UNIONE PER TRATTE PROGETTO DI CON

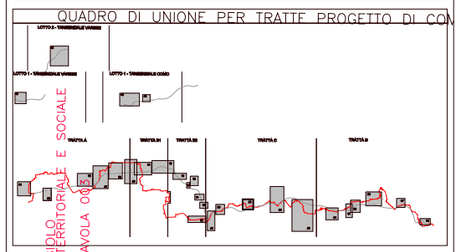

QUADRO DI UNIONE GENERALE

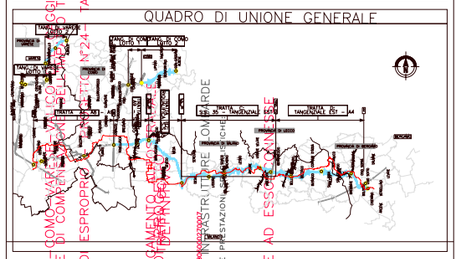

DENTIFICAZIONE ELABORATO

OPERE E MISURE DI COMPENSAZIONE DELL'ATTRAVERSAMENTO DELL'ALTO TERRITORIALE E SOCIALE

PIANO PARTICELLARE DI ESPROPRIO TAVOLA N°24

PROGETTAZIONE PROGETTUALE

CONSORZIO ITALIANO PER LE INFRASTRUTTURE COMBARDE

REVISIONE

ELABORAZIONE PROGETTUALE

Dott. Ing. Massimo Lecosta

AP 146PL 003A

Feb. 2009 1:2.000

Feb. 2009 EMISSIONE A

Dott. Ing. Elena Maria Regalia Ing. Elena Maria Regalia

Dott. Ing. Giuseppe Bianchi

Direttore Tecnico Dott. Ing. Giuliano Lorenzi

Coordinatore Tecnico Dott. Ing. Giovanni Cerrato

Referente Tecnico Dott. Ing. Giuseppe Bianchi

Il presente documento non potrà essere copiato, riprodotto o altrimenti pubblicato in tutto o in parte senza il consenso scritto di Autostrada Pedemontana. This document may not be copied, reproduced or published either in part or entirely without the written permission of Autostrada Pedemontana.