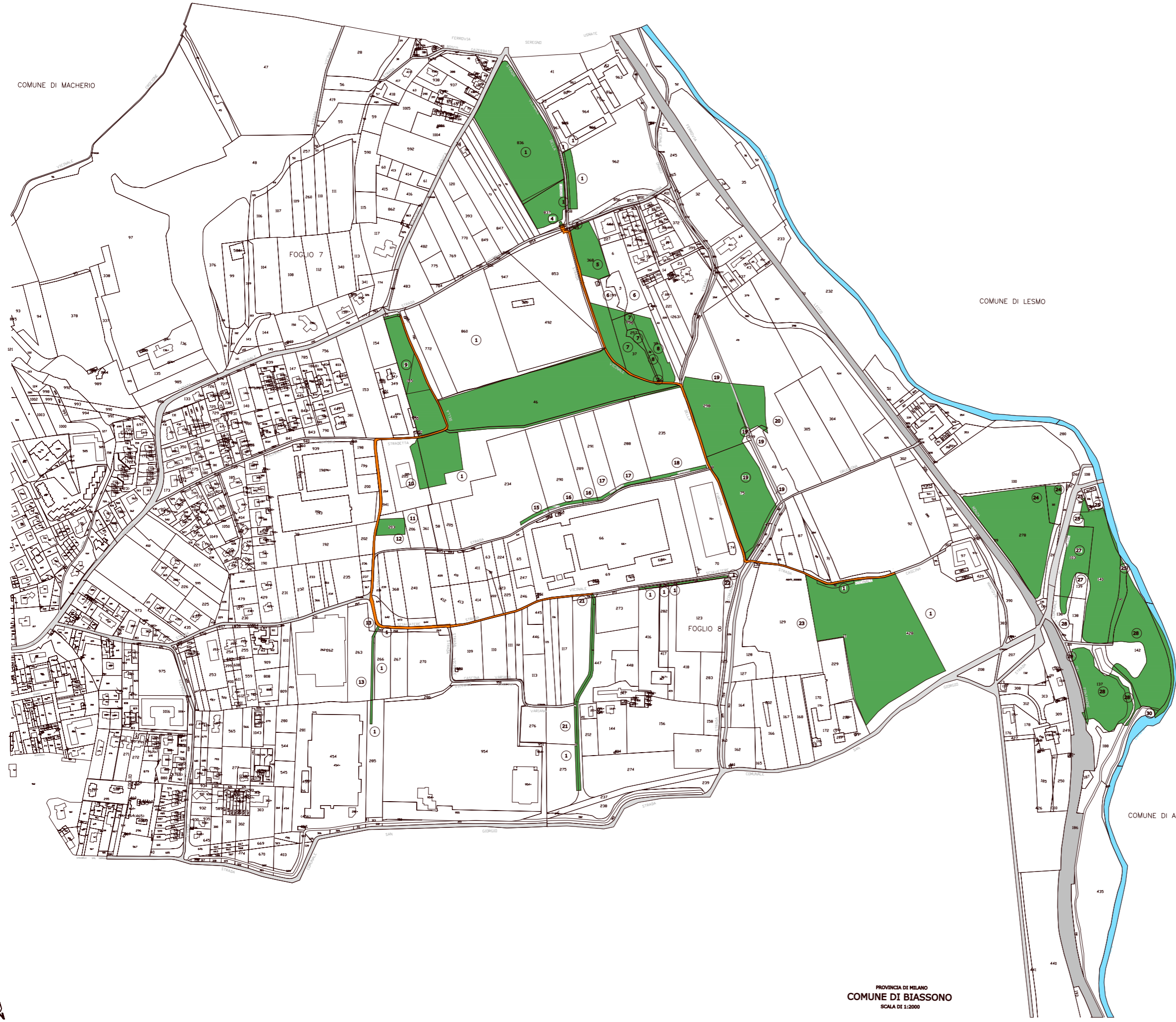


COMUNE DI MACHERIO

COMUNE DI LESMO

COMUNE DI ARCORE



PROVINCIA DI MILANO
COMUNE DI BIASSONO
 SCALA DI 1:2000

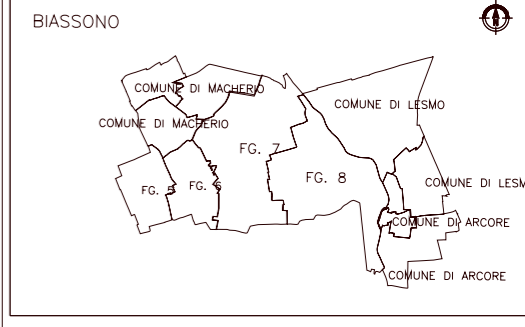
SIMBOLOGIA DI PIANO PARTICELLARE

GRUPPO	COLORE	DESCRIZIONE
ESISTENTE		STRADE PUBBLICHE
		FERROVIE
		CORSI D'ACQUA
ESPROPRI		SEDE PROGETTI LOCALI SU STRADA ESISTENTE
		SEDE PROGETTI LOCALI
ALTRI TITOLI		SUPERFICI DA ESPROPRIARE PER DEVIAZIONE DI CORSI D'ACQUA E PER RISOLUZIONE DI INTERFERENZE
		SUPERFICI DA ASSERVIRE
ALTR		SUPERFICI DA ASSERVIRE PER RISOLUZIONE INTERFERENZE
		SUPERFICI DA OCCUPARE TEMPORANEAMENTE (Art. 49 D.P.R. n° 327/2001)
ALTR		SEDE OPERE DI COMPENSAZIONE AMBIENTALE GREENWAY

SIMBOLOGIA CATASTALE

	Particelle catastali	Visuale prospettica	Strada pubblica	Acqua pubblica	Ferri 47°/48°
Confine di Comune			Confine di Foglio catastale		

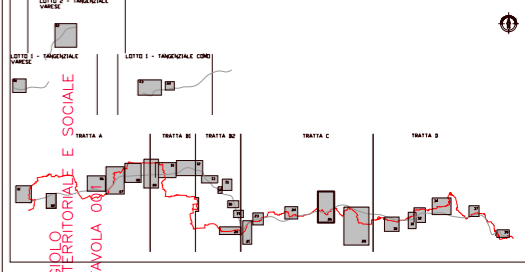
QUADRO DI UNIONE DEI FOGLI CATASTALI



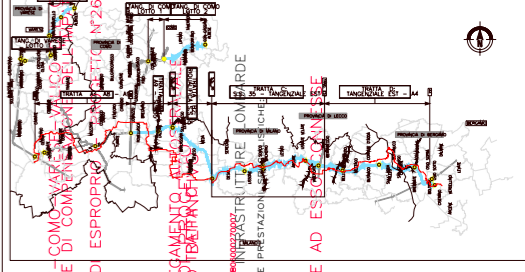
QUADRO DI UNIONE PER TAVOLE PROGETTO DI CO



QUADRO DI UNIONE PER TRATTE PROGETTO DI CO



QUADRO DI UNIONE GENERALE



IDENTIFICAZIONE ELABORATO

OPERE E MISURE DI COMPENSAZIONE AMBIENTALE

PIANO PARTICELLARE DI ESPROPRIAZIONE

COLLOCAMENTO OPERE DI COMPENSAZIONE AMBIENTALE

PROGETTO PER LA REALIZZAZIONE DELLE OPERE DI COMPENSAZIONE AMBIENTALE

CO-SORZIO L'ANNO PER LA REALIZZAZIONE DELLE OPERE DI COMPENSAZIONE AMBIENTALE

REVISIONE PER LA VERIFICA DELLA REALIZZAZIONE DELLE OPERE DI COMPENSAZIONE AMBIENTALE

E OFFRE AD ESERCIZIO

Dot. Ing. Massimo Costo

145PL/001A

Feb. 2009

EMMISSIONE

Feb. 2009

REVISIONE

Feb. 2009

CONFERMA

Feb. 2009

CONFERMA

Feb. 2009

Il presente documento non potrà essere copiato, ristampato o altrimenti pubblicato in tutto o in parte senza il consenso scritto di Autostrade. This document may not be copied, reproduced or published either in part or entirely without the written permission of Autostrade.