PROVINCIA DI MILANO

COMUNE DI VIMERCATE

SCALA DI 1:2000

SIMBOLOGIA DI PIANO PARTICELLARE

GRUPPO	COLORE	DESCRIZIONE
ESISTENTE		STRADE PUBBLICHE
		FERROVIE
		CORSI D'ACQUA
		SEDE PROGETTI LOCALI SU STRADA ESISTENTE
ESPROPRI		SEDE PROGETTI LOCALI
		SUPERFICI DA ESPROPRIARE PER DEVIAZIONE DI CORSI D'ACQUA E PER RISOLUZIONE DI INTERFERENZE
ALTRI TITOLI		SUPERFICI DA ASSERVIRE
		SUPERFICI DA ASSERVIRE PER RISOLUZIONE INTERFERENZE
		SUPERFICI DA OCCUPARE TEMPORANEAMENTE (Art. 49 D.P.R. n° 327/2001)
ALTRO		SEDE OPERE DI COMPENSAZIONE AMBIENTALE GREENWAY

SIMBOLOGIA CATASTALE

Particella catastale | Viabilità interpoderale | Strada pubblica | Acqua pubblica | Fabbr. a/b/c/d

Confine di Comune | Confine di Foglio catastale

QUADRO DI UNIONE DEI FOGLI CATASTALI

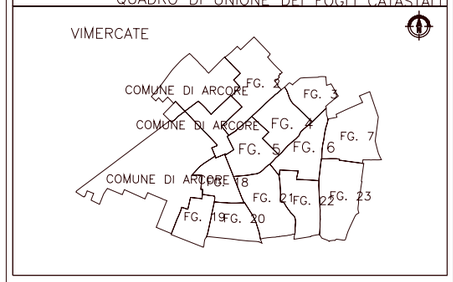

QUADRO DI UNIONE PER TAVOLE PROGETTO DI CON

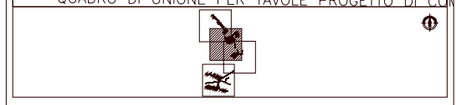

QUADRO DI UNIONE PER TRATTE PROGETTO DI CON

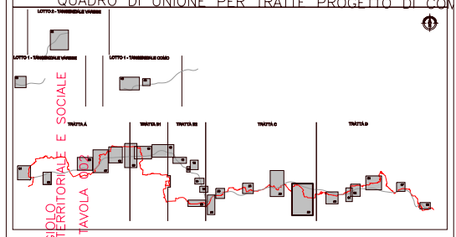

QUADRO DI UNIONE GENERALE

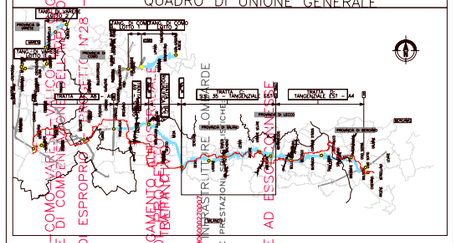

COMPENSAZIONI AMBIENTALI E PAESAGGISTICHE
DALMINE - COMUNE DI VIMERCATE
OPERE E MISURE DI COMPENSAZIONE
PIANO PARTICELLARE DI ESPROPRIO - TAVOLA N°2/8
PROGETTO DEFINITIVO
COLLEGAMENTO AUTOSTRADA A4 - TANGENZIALE EST
PROGETTO ESECUTIVO
MONTICHIARI - ROVERBELLA - GOITO
TRATTA TANGENZIALE EST - A4
TRATTA TANGENZIALE NORD
TRATTA A
TRATTA B1
TRATTA B2
TRATTA C
TRATTA D
SCHEMA
E OPERE ACCESSORIE AD ESSE CONNESSE
IDENTIFICAZIONE ELABORATO
CONCESSIONARIA
PROGETTISTA
ALBERTO
SCALA
1:2.000
PARTE DI OPERA
146PL
TIPO ELABORATO
002A
PROGRESSIVA
REVISIONE ESTERNA
CONCESSIONARIA
Feb. 2009
EMISSIONE
A
REVISIONE
PROGETTISTA
Dott. Ing. Massimo Lacosta
ELABORAZIONE PROGETTUALE
DIRETTORE TECNICO
Dott. Ing. Elena Maria Rugiella
Dott. Ing. Elena Maria Rugiella
Dott. Ing. Giulio Lovati
Dott. Ing. Giuseppe Bianchi
Dott. Ing. Giuseppe Bianchi
Dott. Ing. Massimo Lacosta
Dott. Ing. Elena Maria Rugiella
Dott. Ing. Elena Maria Rugiella
Dott. Ing. Elena Maria Rugiella