

Comune di Bernareggio



Comune di Aicurzio

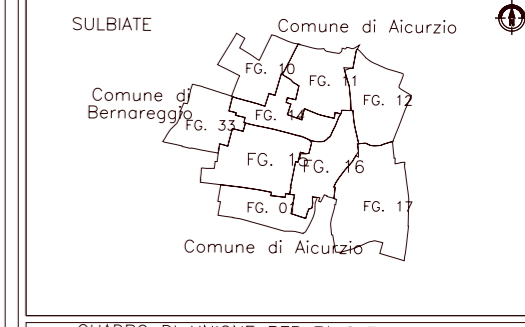
SIMBOLOGIA DI PIANO PARTICELLARE

GRUPPO	COLORE	DESCRIZIONE
ESISTENTE		STRADE PUBBLICHE
		FERROVIE
		CORSI D'ACQUA
ESPROPRI		SEDE PROGETTI LOCALI SU STRADA ESISTENTE
		SEDE PROGETTI LOCALI
ALTRI TITOLI		SUPERFICI DA ESPROPRIARE PER DEVIAZIONE DI CORSI D'ACQUA E PER RISOLUZIONE DI INTERFERENZE
		SUPERFICI DA ASSERVIRE
ALTR		SUPERFICI DA ASSERVIRE PER RISOLUZIONE INTERFERENZE
		SUPERFICI DA OCCUPARE TEMPORANEAMENTE (Art. 49 D.P.R. n° 327/2001)
ALTR		SEDE OPERE DI COMPENSAZIONE AMBIENTALE GREENWAY

SIMBOLOGIA CATASTALE

	Particella catastale		Via pubblica		Spazio pubblico		Acqua pubblica		Ferri 47°/48°
Confine di Comune					Confine di Foglio catastale				

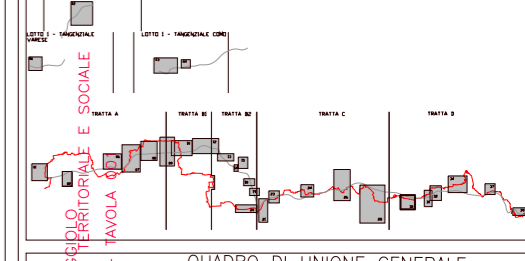
QUADRO DI UNIONE DEI FOGLI CATASTALI



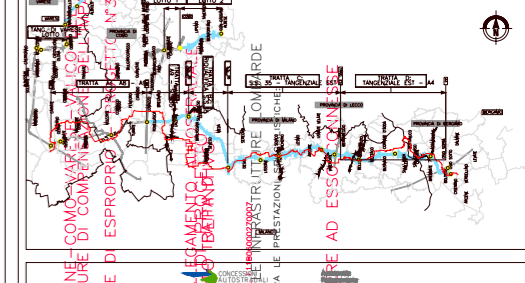
QUADRO DI UNIONE PER TAVOLE PROGETTO DI COM



QUADRO DI UNIONE PER TRATTE PROGETTO DI COM



QUADRO DI UNIONE GENERALE



**OPERE E MISURE DI COMPENSAZIONE AMBIENTALE**  
**PIANO PARTICELLARE DI ESPROPRIO**  
**COLLOCAMENTO**  
**PROGETTO**  
**CONSORZIO ITALIANO PER LE INFRASTRUTTURE**  
**REVISIONE**  
**E OPERE AD ESEMPLARE**  
**LABORAZIONE PROGETTUALE**

IDENTIFICAZIONE ELABORATO  
 OPERE E MISURE DI COMPENSAZIONE AMBIENTALE  
 PIANO PARTICELLARE DI ESPROPRIO  
 COLLOCAMENTO  
 PROGETTO  
 CONSORZIO ITALIANO PER LE INFRASTRUTTURE  
 REVISIONE  
 E OPERE AD ESEMPLARE  
 LABORAZIONE PROGETTUALE

Dott. Ing. Massimo...  
 14/SP/L 001A  
 Feb. 2009  
 EMISSIONE  
 A

PROVINCIA DI MILANO  
**COMUNE DI SULBIATE**  
 SCALA DI 1:2000



Il presente documento non potrà essere copiato, ristampato o altrimenti pubblicato in tutto o in parte senza il consenso scritto di Autostrade... This document may not be copied, reproduced or published either in part or entirely without the written permission of Autostrade...