

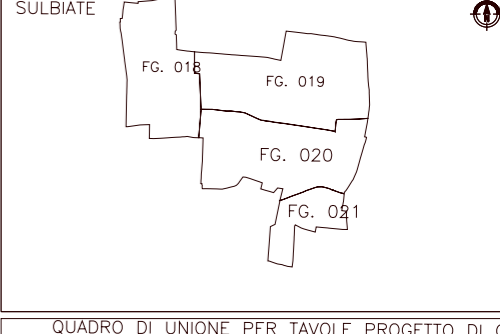
SIMBOLOGIA DI PIANO PARTICELLARE

GRUPPO	COLORE	DESCRIZIONE
ESISTENTE		STRADE PUBBLICHE
		FERROVIE
		CORSI D'ACQUA
ESPROPRI		SEDE PROGETTI LOCALI SU STRADA ESISTENTE
		SEDE PROGETTI LOCALI
ALTRI TITOLI		SUPERFICI DA ESPROPRRIARE PER DEVAZIONE DI CORSI D'ACQUA E PER RISOLUZIONE DI INTERFERENZE
		SUPERFICI DA ASSERVIRE
		SUPERFICI DA ASSERVIRE PER RISOLUZIONE INTERFERENZE
ALTRIO		SUPERFICI DA OCCUPARE TEMPORANEAMENTE (Art. 49 D.P.R. n° 327/2001)
		SEDE OPERE DI COMPENSAZIONE AMBIENTALE GREENWAY

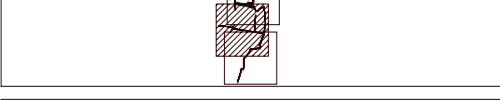
SIMBOLOGIA CATASTALE

	Particella catastale		Confine di Comune		Strada pubblica		Acqua pubblica		Ferrovia		Ferré 4/9° str.
--	----------------------	--	-------------------	--	-----------------	--	----------------	--	----------	--	-----------------

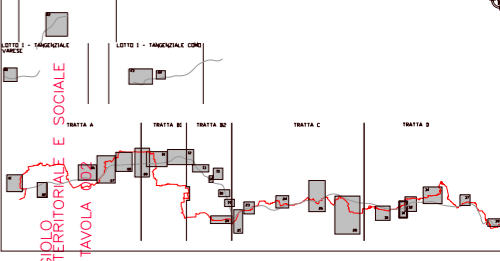
QUADRO DI UNIONE DEI FOGLI CATASTALI



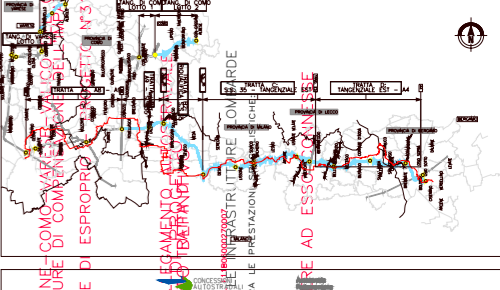
QUADRO DI UNIONE PER TAVOLE PROGETTO DI COM



QUADRO DI UNIONE PER TRATTE PROGETTO DI COM



QUADRO DI UNIONE GENERALE



OPERE E MISURE DI COMPENSAZIONE AMBIENTALE E OPERE DI COMPENSAZIONE AMBIENTALE GREENWAY

PROGETTO DI PIANO PARTICELLARE

CONFERENZA DI SERVIZI  
FEB. 2009  
1-45PL/002A

EMMISSIONE  
FEB. 2009  
1-45PL/002A

REVISIONE  
MAG. 2009  
1-45PL/002A

AVVIO  
MAG. 2009  
1-45PL/002A

CONCORSO  
MAG. 2009  
1-45PL/002A

PROFESSIONISTA RESPONSABILE  
Dott. Massimo Geronzi

COLLAUDO  
Dott. Massimo Geronzi



PROVINCIA DI MILANO  
COMUNE DI SULBIATE  
SCALA DI 1:2000

Il presente documento non potrà essere copiato, ristampato o altrimenti pubblicato in tutto o in parte senza il consenso scritto di Aut...