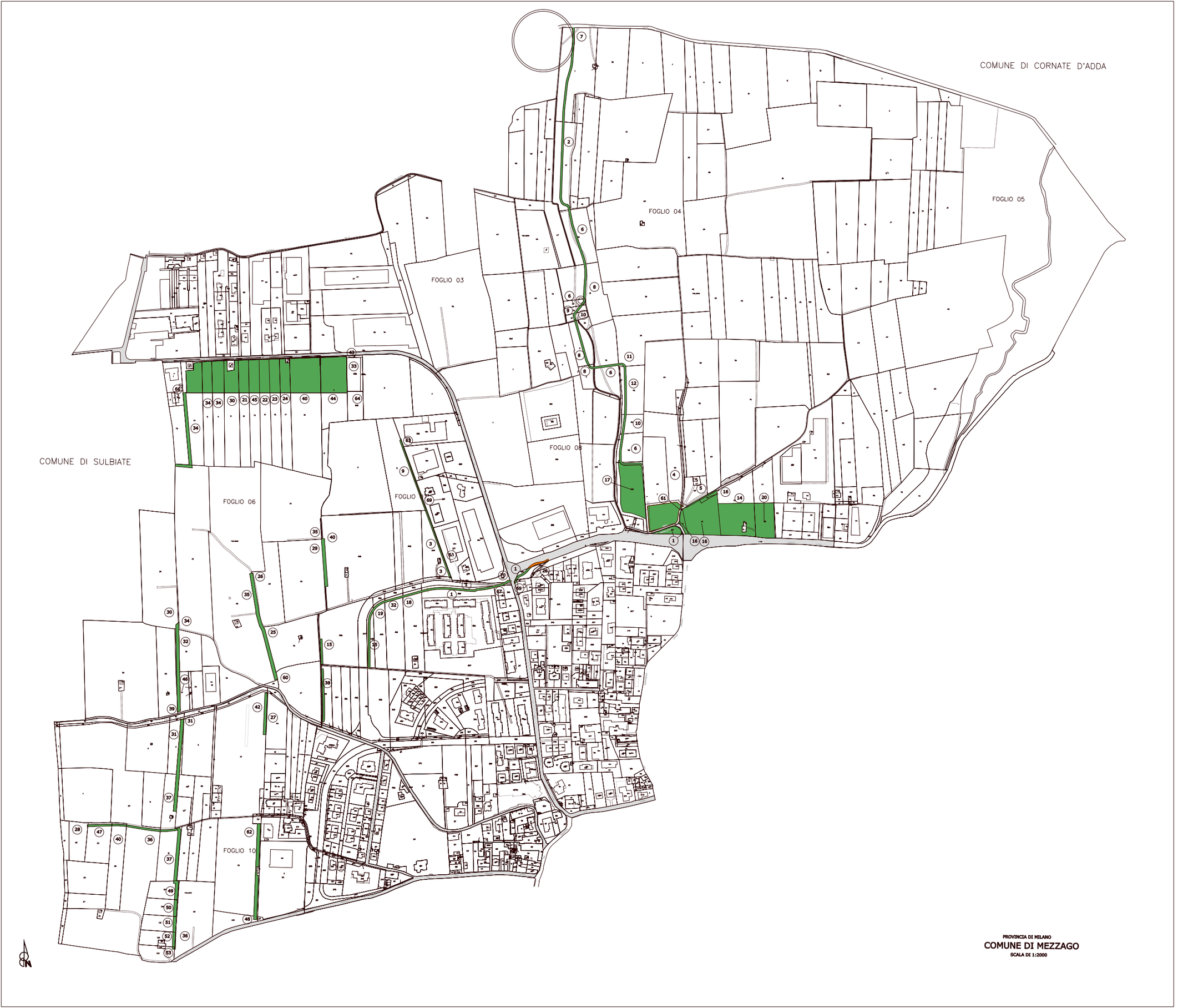

PROVINCIA DI MILANO

COMUNE DI MEZZAGO

SCALA DI 1:2000

SIMBOLOGIA DI PIANO PARTICELLARE

GRUPPO	COLORE	DESCRIZIONE
ESISTENTE		STRADE PUBBLICHE
		FERROVIE
		CORSI D'ACQUA
		SEDE PROGETTI LOCALI SU STRADA ESISTENTE
ESPROPRI		SEDE PROGETTI LOCALI
		SUPERFICI DA ESPROPRIARE PER DEVIAZIONE DI CORSI D'ACQUA E PER RISOLUZIONE DI INTERFERENZE
ALTRI TITOLI		SUPERFICI DA ASSERVIRE
		SUPERFICI DA ASSERVIRE PER RISOLUZIONE INTERFERENZE
		SUPERFICI DA OCCUPARE TEMPORANEAMENTE (Art. 49 D.P.R. n° 327/2001)
ALTRO		SEDE OPERE DI COMPENSAZIONE AMBIENTALE GREENWAY

SIMBOLOGIA CATASTALE

Particella catastale | Viabilità interpoderale | Strada pubblica | Acqua pubblica | Fabbr. a/o ru

Confine di Comune | Confine di Foglio catastale

QUADRO DI UNIONE DEI FOGLI CATASTALI

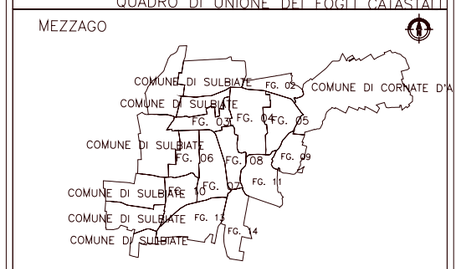

QUADRO DI UNIONE PER TAVOLE PROGETTO DI CON

QUADRO DI UNIONE PER TRATTE PROGETTO DI CON

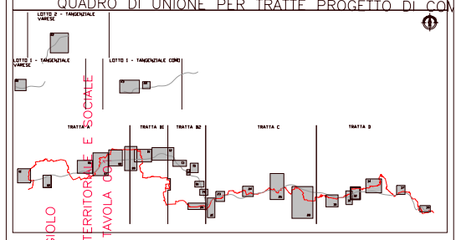

QUADRO DI UNIONE GENERALE

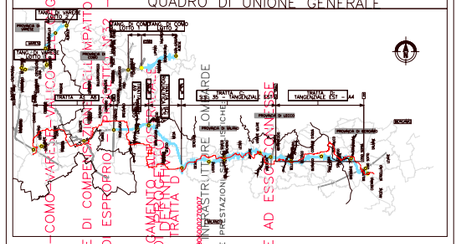

DALMINE - COMO - VARESE
CONSORZIO TANGENZIALE ESTERNO MILANESE
COMUNE DI CORNATE D'ADDA
COMUNE DI MEZZAGO
COMUNE DI SULBIATE
TRATTA A1
TRATTA B1
TRATTA B2
TRATTA C
TRATTA D
TRATTA TANGENZIALE EST
A4
SONDRIO

IDENTIFICAZIONE ELABORATO

OPERE E MISURE DI COMPENSAZIONE AMBIENTALE
PIANO PARTICELLARE DI ESPROPRIO

GENERALI COLLEGAMENTO
PROGETTI LOCALI SU TRATTA DI PROGETTO

CONCESSIONARIA: CONSORZIO ITALIANO PER LE INFRASTRUTTURE COMPENSATIVE
REVISIONE: Dott. Ing. Massimo Lucosto
RESPONSABILE DELL'INTEGRAZIONE TRA LE PRESTAZIONI SPECIALISTICHE
ELABORAZIONE PROGETTUALE

PROGETTISTA: ANAS S.p.A. Direzione Tecnica
Dott. Ing. Elena Maria Rugiella
Dott. Ing. Giulio Lorenzi
Dott. Ing. Giuseppe Marcello
Dott. Ing. Giuseppe Marcello
Dott. Ing. Elena Maria Rugiella
Dott. Ing. Elena Maria Rugiella
Dott. Ing. Elena Maria Rugiella