COMUNE DI MEZZAGO

PROVINCIA DI MILANO

COMUNE DI SULBIATE

SCALA DI 1:2000

SIMBOLOGIA DI PIANO PARTICELLARE

GRUPPO	COLORE	DESCRIZIONE
ESISTENTE		STRADE PUBBLICHE
		FERROVIE
		CORSI D'ACQUA
		SEDE PROGETTI LOCALI SU STRADA ESISTENTE
ESPROPRI		SEDE PROGETTI LOCALI
		SUPERFICI DA ESPROPRIARE PER DEVIAZIONE DI CORSI D'ACQUA E PER RISOLUZIONE DI INTERFERENZE
ALTRI TITOLI		SUPERFICI DA ASSERVIRE
		SUPERFICI DA ASSERVIRE PER RISOLUZIONE INTERFERENZE
		SUPERFICI DA OCCUPARE TEMPORANEAMENTE (Art. 49 D.P.R. n° 327/2001)
ALTRO		SEDE OPERE DI COMPENSAZIONE AMBIENTALE GREENWAY

SIMBOLOGIA CATASTALE

Particella catastale | Viabilità interpoderale | Strada pubblica | Acqua pubblica | Fabbr. a/o ri

Confine di Comune | Confine di Foglio catastale

QUADRO DI UNIONE DEI FOGLI CATASTALI

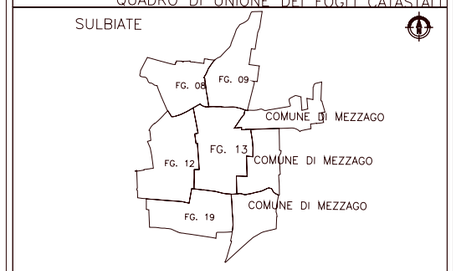

QUADRO DI UNIONE PER TAVOLE PROGETTO DI CON



QUADRO DI UNIONE PER TRATTE PROGETTO DI CON

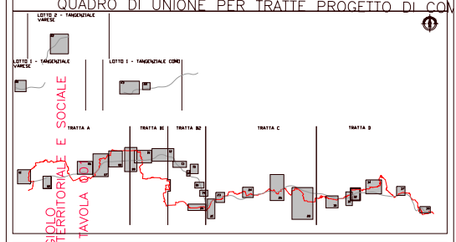

QUADRO DI UNIONE GENERALE

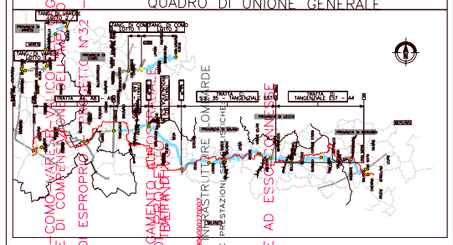

COMUNE DI MEZZAGO
PIANO PARTICELLARE DI ESPROPRIO
OPERE DALMINE E MISURE DI COMPENSAZIONE
PROGETTAZIONE ESECUTIVA
COLLEGAMENTO AUTOSTRADALE BRE.BE.MI. - TRATTA CAMPANIA
CONCESSIONARIA AUTOSTRADE PEDEMONTANE LOMBARDE
CONSORZIO TRIANO PER LE INFRASTRUTTURE COMPARDE
REVISIONE
INTEGRAZIONE TRA LE PRESTAZIONI ACUSTICHE E OPERE AD ESSE CONNESSE
Dott. Ing. Massimo Lacosta
PROGETTAZIONE PROGETTUALE
IDENTIFICAZIONE ELABORATO
CONCESSIONE
AP
MISURE COMPENSATIVE
146PL
002A
Feb. 2009
1:2000
PROGETTAZIONE
Feb. 2009
EMISSIONE
A
Dott. Ing. Elena Maria Regalia
Dott. Ing. Elena Maria Regalia
Dott. Ing. Elena Maria Regalia
Dott. Ing. Elena Maria Regalia
Dott. Ing. Gianfranco Tarello
Dott. Ing. Giulio Cerutti
Dott. Ing. Giulio Cerutti
Dott. Ing. Giulio Cerutti
Dott. Ing. Gianni Dell'Aiera
Dott. Ing. Gianni Dell'Aiera
Dott. Ing. Gianni Dell'Aiera