



COMUNE DI BREMBATE

COMUNE DI BOLTIERE

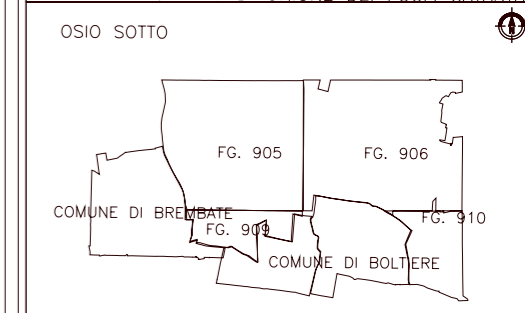
SIMBOLOGIA DI PIANO PARTICELLARE

GRUPPO	COLORE	DESCRIZIONE
ESISTENTE	[Grey]	STRADE PUBBLICHE
	[Light Grey]	FERROVIE
	[Light Blue]	CORSI D'ACQUA
ESPROPRI	[Orange]	SEDE PROGETTI LOCALI SU STRADA ESISTENTE
	[Green]	SEDE PROGETTI LOCALI
ALTRI TITOLI	[Pink]	SUPERFICI DA ESPROPRIARE PER DEVIAZIONE DI CORSI D'ACQUA E PER RISOLUZIONE DI INTERFERENZE
	[Brown]	SUPERFICI DA ASSERVIRE
ALTR	[Purple]	SUPERFICI DA ASSERVIRE PER RISOLUZIONE INTERFERENZE
	[Yellow]	SUPERFICI DA OCCUPARE TEMPORANEAMENTE (Art. 49 D.P.R. n° 327/2001)
ALTR	[White]	SEDE OPERE DI COMPENSAZIONE AMBIENTALE GREENWAY

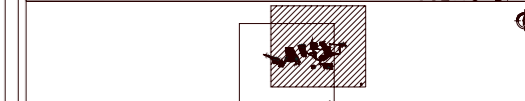
SIMBOLOGIA CATASTALE

[Icon]	Particella catastale	[Icon]	Via pubblica	[Icon]	Strada pubblica	[Icon]	Acqua pubblica	[Icon]	Ferrovia
Confine di Comune					Confine di Foglio catastale				

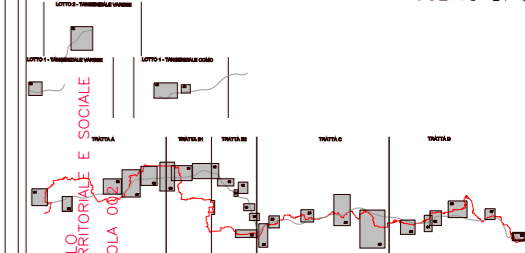
QUADRO DI UNIONE DEI FOGLI CATASTALI



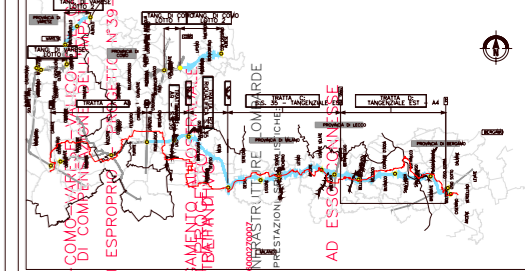
QUADRO DI UNIONE PER TAVOLE PROGETTO DI CO



QUADRO DI UNIONE PER TRATTE PROGETTO DI CO



QUADRO DI UNIONE GENERALE



**OPERE DI COMPENSAZIONE AMBIENTALE GREENWAY**

**PIANO PARTICELLARE DI ESPROPRIAZIONE**

**PROGETTO DI ESPROPRIAZIONE**

**COLLOCAMENTO DELLE OPERE**

**CONFERMAZIONE DEL PIANO PARTICELLARE**

**CO-SORZIO ILIANTO PER LA REALIZZAZIONE DELLE OPERE**

**REVISIONE E APPROVAZIONE DEL PIANO PARTICELLARE**

**EMMISSIONE**

**LABORAZIONE PROGETTUALE**

**DOSSIER TECNICO**

**DOSSIER AMMINISTRATIVO**

**DOSSIER ECONOMICO**

**DOSSIER LEGALE**

**DOSSIER AMBIENTALE**

**DOSSIER SOCIALE**

**DOSSIER TERRITORIALE**

**DOSSIER ECONOMICO E SOCIALE**

**DOSSIER TERRITORIALE**

**DOSSIER TERRITORIALE N° 39 E TAVOLA 001**