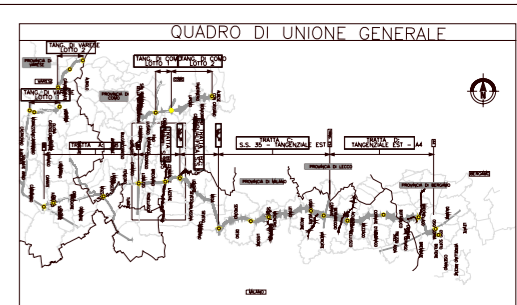
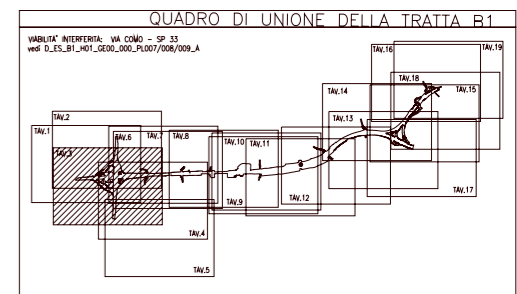
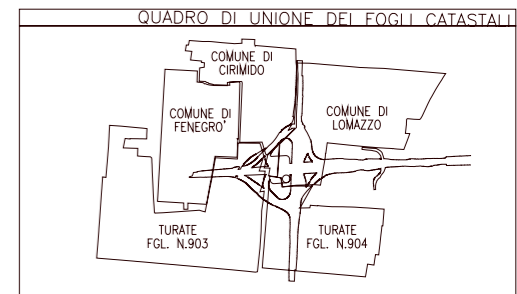




SIMBOLOGIA DI PIANO PARTICELLARE		
GRUPPO	COLORE	DESCRIZIONE
ESISTENTE		STRADE PUBBLICHE
		FERROVIE
		CORSI D'ACQUA
ESPROPRI		SEDE AUTOSTRADA PEDEMONTANA LOMBARDA
		SUPERFICI DA ESPROPRIARE PER DEVIAZIONE DI CORSI D'ACQUA E PER RISOLUZIONE DI INTERFERENZE
		SUPERFICI DA ESPROPRIARE PER OPERE DI MITIGAZIONE E PER OPERE DI RIQUALIFICAZIONE
ALTRI TITOLI		FABBRICATI DA DEMOLIRE
		SUPERFICI DA ASSERVIRE
		SUPERFICI DA ASSERVIRE PER RISOLUZIONE INTERFERENZE
		SUPERFICI DA OCCUPARE TEMPORANEAMENTE (Art. 49 D.P.R. n° 327/2001)

SIMBOLOGIA CATASTALE					
	Particelle catastali		Acque pubbliche		Strade pubbliche
	Strade ferroviarie		Acque private		Acque pubbliche
	Confine di Comune		Confine di Foglio catastale		Confine di Foglio catastale



PROVINCIA DI COMO

 COMUNE DI TURATE

 SCALA DI 1:2000

OPERE AD INCESSO

PROGETTO DI INTERFERENZE

COLLEGAMENTO

DALMINE-COMO

TRATTA B1

 PROGETTO DI INTERFERENZE

 COLLEGAMENTO

 DALMINE-COMO

COMUNE DI TURATE

 COMUNE DI FENEGRO

 COMUNE DI CIRIMIDO

 COMUNE DI LOMAZZO

TURATE FGL. N.903

 TURATE FGL. N.904