PROVINCIA DI COMO
COMUNE DI LOMAZZO
SCALA DI 1:2000

## SIMBOLOGIA DI PIANO PARTICELLARE

| GRUPPO | COLORE | DESCRIZIONE |
|---|---|---|
| ESISTENTE | | STRADE PUBBLICHE |
| | | FERROVIE |
| | | CORSI D'ACQUA |
| ESPROPRI | | SEDE AUTOSTRADA PEDEMONTANA LOMBARDA |
| | | SUPERFICI DA ESPROPRIARE PER DEVIAZIONE DI CORSI D'ACQUA E PER RISOLUZIONE DI INTERFERENZE |
| | | SUPERFICI DA ESPROPRIARE PER OPERE DI MITIGAZIONE E PER OPERE DI RIQUALIFICAZIONE |
| ALTRI TITOLI | | FABBRICATI DA DEMOLIRE |
| | | SUPERFICI DA ASSERVIRE |
| | | SUPERFICI DA ASSERVIRE PER RISOLUZIONE INTERFERENZE |
| | | SUPERFICI DA OCCUPARE TEMPORANEAMENTE (Art. 49 D.P.R. n° 327/2001) |

## SIMBOLOGIA CATASTALE

| | | | | |
|---|---|---|---|---|
| Particella catastale | Viabilità interpoderale | Strada pubblica | Acqua pubblica | Fossi e/o ríe |
| Confine di Comune | | Confine di Foglio catastale | | |

## QUADRO DI UNIONE DEI FOGLI CATASTALI

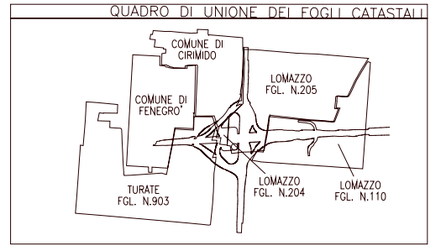


## QUADRO DI UNIONE DELLA TRATTA B1

VABILITA' INTERFERITA: VIA COMO - SP 33
vedi D_ES_B1_H01_GE00_000_PL007/008/009_A

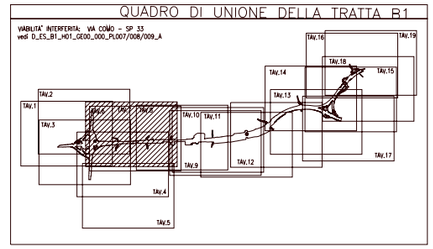


## QUADRO DI UNIONE GENERALE

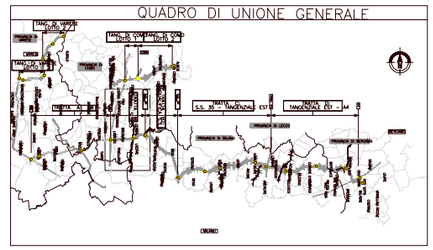


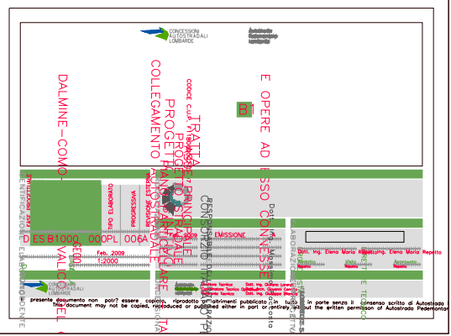
CONCESSIONARIA AUTOSTRADALI LOMBARDE
Autostrade Lombarde
DALMINE-COMO-VALLEMAGGIA
E OPERE AD ESSO CONNESSE
TRATTA B1
PROGETTO DEFINITIVO
COLLEGAMENTO
D E5 B1000 000PL 006A
EMISSIONE
Feb. 2009
1:2000
Dott. Ing. Elena Maria Radaelli
Dott. Ing. Elena Maria Radaelli
Autostrade Lombarde
Autostrade Lombarde
Autostrade Lombarde