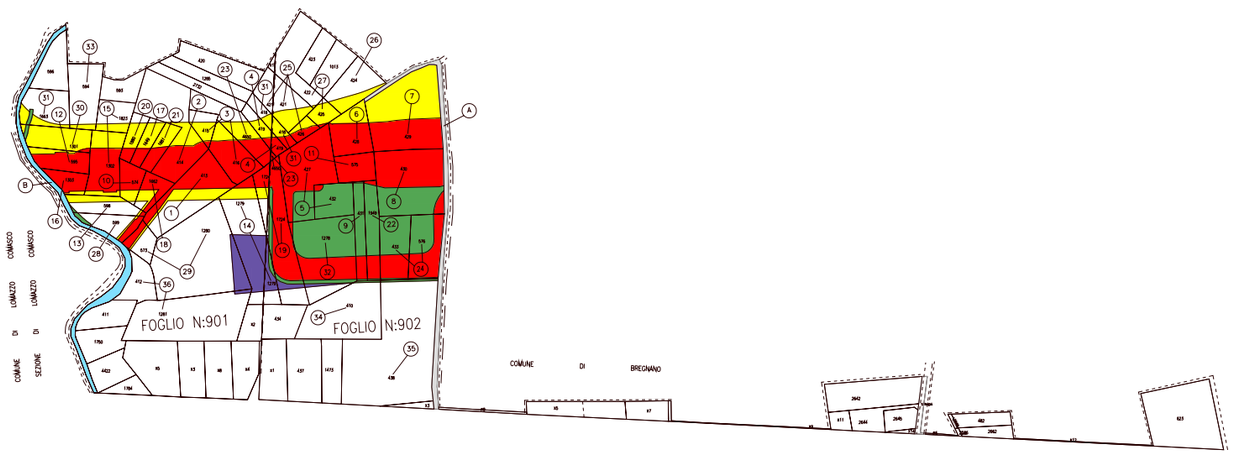

PROVINCIA DI COMO
COMUNE DI ROVELLASCA
SCALA DI 1:2000

SIMBOLOGIA DI PIANO PARTICELLARE

GRUPPO	COLORE	DESCRIZIONE
ESISTENTE		STRADE PUBBLICHE
		FERROVIE
		CORSI D'ACQUA
ESPROPRI		SEDE AUTOSTRADA PEDEMONTANA LOMBARDA
		SUPERFICI DA ESPROPRIARE PER DEVIAZIONE DI CORSI D'ACQUA E PER RISOLUZIONE DI INTERFERENZE
		SUPERFICI DA ESPROPRIARE PER OPERE DI MITIGAZIONE E PER OPERE DI RIQUALIFICAZIONE
ALTRI TITOLI		FABBRICATI DA DEMOLIRE
		SUPERFICI DA ASSERVIRE
		SUPERFICI DA ASSERVIRE PER RISOLUZIONE INTERFERENZE
		SUPERFICI DA OCCUPARE TEMPORANEAMENTE (Art. 49 D.P.R. n° 327/2001)

SIMBOLOGIA CATASTALE

Particella catastale | Viabilità interpoderale | Strada pubblica | Acqua pubblica | Fossi e/o ríe

Confine di Comune | Confine di Foglio catastale

QUADRO DI UNIONE DEI FOGLI CATASTALI

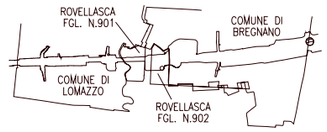

QUADRO DI UNIONE DELLA TRATTA B1

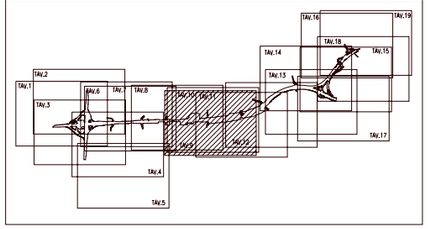

QUADRO DI UNIONE GENERALE

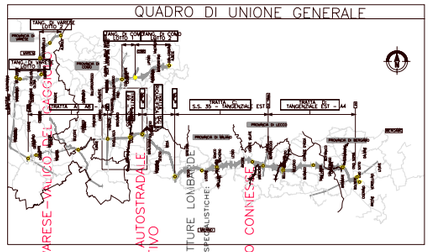

DALMINE – COMO – VARESE – VALICO DEL GAGGIO

COLLEGAMENTO AUTOSTRADALE
PROGETTO PRELIMINARE
PROGETTO DEFINITIVO
PROGETTO STRADALE
ASSI PRINCIPALI DELLE INFRASTRUTTURE LOMBARDE
CONSORZIO ITALIANO PER LE INFRASTRUTTURE
(RESPONSABILE DELL'INTEGRAZIONE TRA LE PRESTAZIONI SPECIALISTICHE)

E OPERE AD ESSO CONNESSE

IDENTIFICAZIONE ELABORATO

DESTINATARI: PROCEDURA

TIPO ELABORATO | PROGRESSIVA | REVISIONE ESTERNA

CODICE ELABORATO: DES R1D00 00OPL 009A

SCALA: 1:2000 | Feb. 2009

PROGETTO: Dott. Ing. Massimo Racciotti

ORDINE DEGLI INGEGNERI DELLA PROVINCIA DI VARESE

DIRETTORE TECNICO: Dott. Ing. Elena Maria Magistrelli

Feb. 2009 | EMISSIONE | A

Direttore Tecnico: Dott. Ing. Stefano Lunardi
Responsabile Tecnico Integrazione Prestazioni Specialistiche: Dott. Ing. Giuseppe Brunetti
Responsabile Tecnico: Dott. Ing. Giuseppe Brunetti

Il presente documento non potrà essere copiato, riprodotto o divulgato pubblicato in tutto o in parte senza il consenso scritto di Autostrada Pedemontana
This document may not be copied, reproduced or published either in part or entirely without the written permission of Autostrada Pedemontana