

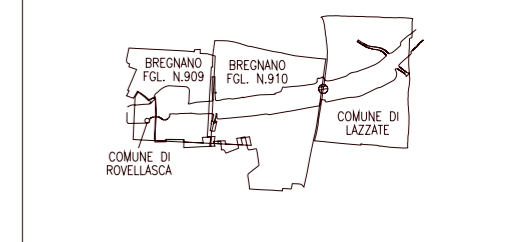
SIMBOLOGIA DI PIANO PARTICELLARE

GRUPPO	COLORE	DESCRIZIONE
ESISTENTE		STRADE PUBBLICHE
		FERROVIE
		CORSI D'ACQUA
ESPRIPI		SEDE AUTOSTRADA PEDEMONTANA LOMBARDA
		SUPERFICI DA ESPRIPI PER DEVIAZIONE DI CORSI D'ACQUA E PER RISOLUZIONE DI INTERFERENZE
		SUPERFICI DA ESPRIPI PER OPERE DI MITIGAZIONE E PER OPERE DI RIQUALIFICAZIONE
ALTRI TITOLI		FABBRICATI DA DEMOLIRE
		SUPERFICI DA ASSERVIRE
		SUPERFICI DA ASSERVIRE PER RISOLUZIONE INTERFERENZE
		SUPERFICI DA OCCUPARE TEMPORANEAMENTE (Art. 49 D.P.R. n° 327/2001)

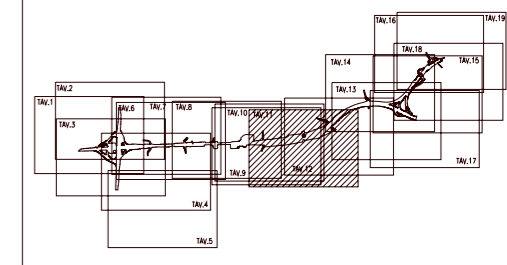
SIMBOLOGIA CATASTALE

<p>----- Confine di Comune - - - - - Confine di Foglio catastrale</p>					

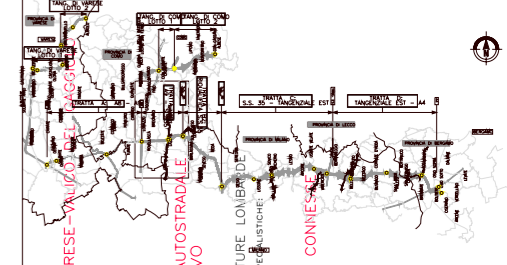
QUADRO DI UNIONE DEI FOGLI CATASTALI



QUADRO DI UNIONE DELLA TRATTA B1



QUADRO DI UNIONE GENERALE



PROVINCIA DI COMO
 COMUNE DI BREGNANO
 SCALA DI 1:2000