
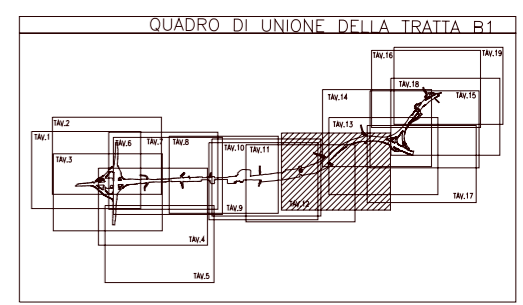
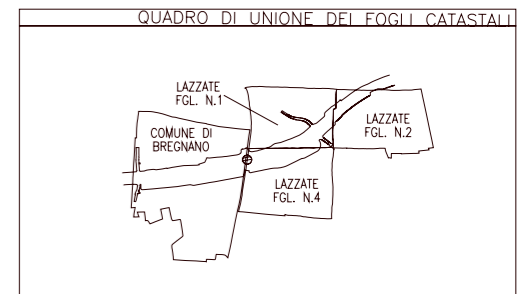


SIMBOLOGIA DI PIANO PARTICELLARE		
GRUPPO	COLORE	DESCRIZIONE
ESISTENTE		STRADE PUBBLICHE
		FERROVIE
		CORSI D'ACQUA
ESPROPRI		SEDE AUTOSTRADA PEDEMONTANA LOMBARDA
		SUPERFICI DA ESPROPRIARE PER DEVIAZIONE DI CORSI D'ACQUA E PER RISOLUZIONE DI INTERFERENZE
		SUPERFICI DA ESPROPRIARE PER OPERE DI MITIGAZIONE E PER OPERE DI RIQUALIFICAZIONE
		FABBRICATI DA DEMOLIRE
ALTRI TITOLI		SUPERFICI DA ASSERVIRE
		SUPERFICI DA ASSERVIRE PER RISOLUZIONE INTERFERENZE
		SUPERFICI DA OCCUPARE TEMPORANEAMENTE (Art. 49 D.P.R. n° 327/2001)

SIMBOLOGIA CATASTALE					
	Particella catastale		Comune		Strada pubblica
	Acqua corrente		Edificio pubblico		Edificio privato
	Confine di Comune		Confine di Foglio catastale		Foglio n°



PROVINCIA DI MILANO
COMUNE DI LAZZATE
SCALA DI 1:2000

TRATTA B1
PROGETTO PER LA
CONFESSIONE E
COLLEGAMENTI BANCHE
DALMINE-COMUNO

E OPERE AD
SSO CANTIERE

Presente documento non potrà essere copiato, riprodotto o altrimenti pubblicato in tutto o in parte senza il consenso scritto di Autostada Pedemontana Lombarda.