PROVINCIA DI MILANO
COMUNE DI LAZZATE
SCALA DI 1:2000

SIMBOLOGIA DI PIANO PARTICELLARE

GRUPPO	COLORE	DESCRIZIONE
ESISTENTE		STRADE PUBBLICHE
		FERROVIE
		CORSI D'ACQUA
ESPROPRI		SEDE AUTOSTRADA PEDEMONTANA LOMBARDA
		SUPERFICI DA ESPROPRIARE PER DEVIAZIONE DI CORSI D'ACQUA E PER RISOLUZIONE DI INTERFERENZE
		SUPERFICI DA ESPROPRIARE PER OPERE DI MITIGAZIONE E PER OPERE DI RIQUALIFICAZIONE
ALTRI TITOLI		FABBRICATI DA DEMOLIRE
		SUPERFICI DA ASSERVIRE
		SUPERFICI DA ASSERVIRE PER RISOLUZIONE INTERFERENZE
		SUPERFICI DA OCCUPARE TEMPORANEAMENTE (Art. 49 D.P.R. n° 327/2001)

SIMBOLOGIA CATASTALE

Particella catastale	Viabilità interpoderale	Strada pubblica	Acqua pubblica	Fossi e/o ríe

Confine di Comune — Confine di Foglio catastale

QUADRO DI UNIONE DEI FOGLI CATASTALI

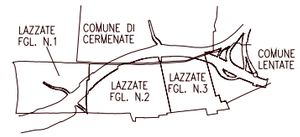

QUADRO DI UNIONE DELLA TRATTA B1

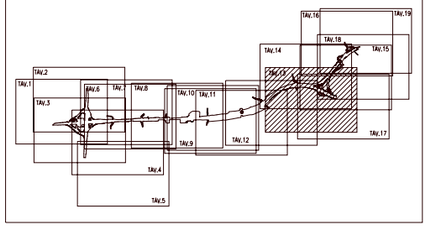

QUADRO DI UNIONE GENERALE

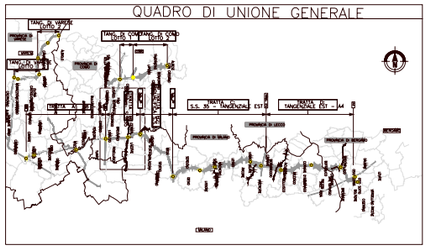

CONCESSIONE AUTOSTRADALI LOMBARDE

Autostrade Lombarde

E OPERE AD
SSO CONNESSE

DALMINE–COMO–VALLE D'ASSO

TRATTA B1
ASSE PRINCIPALE
PROGETTO DEFINITIVO
COLLEGAMENTI AUTOSTRADALI

CONCESSIONARIA
Pedemontana Lombarda

Dott. Ing. Elena Maria Boffelli
Dott. Ing. Elena Maria Boffelli
Dott. Ing. Oliviero Rossi
Dott. Ing. Oliviero Rossi
Dott. Ing. Pietro Salvatore
Dott. Ing. Pietro Salvatore

Dott. Ing. Elena Maria Boffelli
Dott. Ing. Elena Maria Boffelli

Dott. Ing. Pietro Salvatore

Dott. Ing. Pietro Salvatore

Dott. Ing. Pietro Salvatore