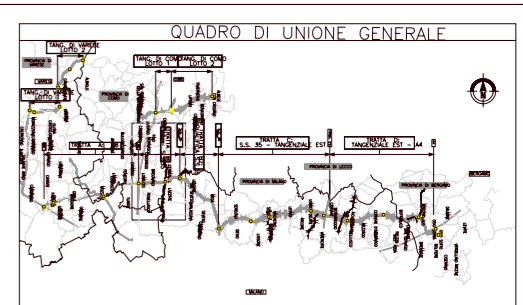
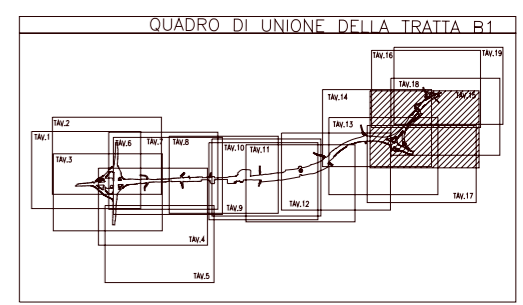
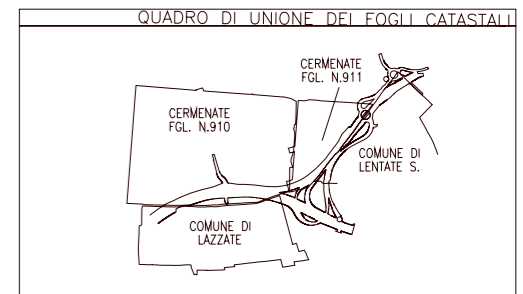




SIMBOLOGIA DI PIANO PARTICELLARE		
GRUPPO	COLORE	DESCRIZIONE
ESISTENTE	[Grey box]	STRADE PUBBLICHE
	[Grey box]	FERROVIE
	[Blue box]	CORSI D'ACQUA
ESPROPRI	[Red box]	SEDE AUTOSTRADA PEDEMONTANA LOMBARDA
	[Magenta box]	SUPERFICI DA ESPROPRIARE PER DEVIAZIONE DI CORSI D'ACQUA E PER RISOLUZIONE DI INTERFERENZE
	[Green box]	SUPERFICI DA ESPROPRIARE PER OPERE DI MITIGAZIONE E PER OPERE DI RIQUALIFICAZIONE
ALTRI TITOLI	[Hatched box]	FABBRICATI DA DEMOLIRE
	[Brown box]	SUPERFICI DA ASSERVIRE
	[Purple box]	SUPERFICI DA ASSERVIRE PER RISOLUZIONE INTERFERENZE
	[Yellow box]	SUPERFICI DA OCCUPARE TEMPORANEAMENTE (Art. 49 D.P.R. n° 327/2001)

SIMBOLOGIA CATASTALE					
[Icon]	Particelle catastali	[Icon]	Viabilità espropriata	[Icon]	Strada pubblica
[Icon]	Canale di Comune	[Icon]	Strada pubblica	[Icon]	Strada pubblica
[Icon]	Canale di Comune	[Icon]	Strada pubblica	[Icon]	Strada pubblica
[Icon]	Canale di Comune	[Icon]	Strada pubblica	[Icon]	Strada pubblica



TRATTA B1
 COLLEGAMENTO BIANCO
 E OPERE AD ASSO CERNESSE
 DALMINE-COMO

COMUNE DI CERMENATE
 PROVINCIA DI COMO

DISEGNO: [Nome]
 DATA: [Data]
 SCALE: [Scala]

PROVINCIA DI COMO
 COMUNE DI CERMENATE
 SCALA DI 1:2000

