PROVINCIA DI MILANO
COMUNE DI LENTATE SUL SEVESO
SCALA DI 1:2000

SIMBOLOGIA DI PIANO PARTICELLARE

GRUPPO	COLORE	DESCRIZIONE
ESISTENTE		STRADE PUBBLICHE
		FERROVIE
		CORSI D'ACQUA
ESPROPRI		SEDE AUTOSTRADA PEDEMONTANA LOMBARDA
		SUPERFICI DA ESPROPRIARE PER DEVIAZIONE DI CORSI D'ACQUA E PER RISOLUZIONE DI INTERFERENZE
		SUPERFICI DA ESPROPRIARE PER OPERE DI MITIGAZIONE E PER OPERE DI RIQUALIFICAZIONE
ALTRI TITOLI		FABBRICATI DA DEMOLIRE
		SUPERFICI DA ASSERVIRE
		SUPERFICI DA ASSERVIRE PER RISOLUZIONE INTERFERENZE
		SUPERFICI DA OCCUPARE TEMPORANEAMENTE (Art. 49 D.P.R. n° 327/2001)

SIMBOLOGIA CATASTALE

Particella catastale | Viabilità interpoderale | Strada pubblica | Acqua pubblica | Fossi e/o ciglio

Confine di Comune | Confine di Foglio catastale

QUADRO DI UNIONE DEI FOGLI CATASTALI

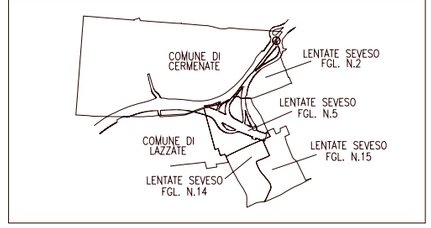

QUADRO DI UNIONE DELLA TRATTA B1

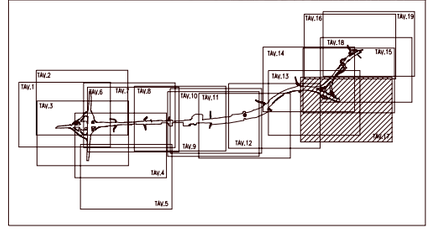

QUADRO DI UNIONE GENERALE

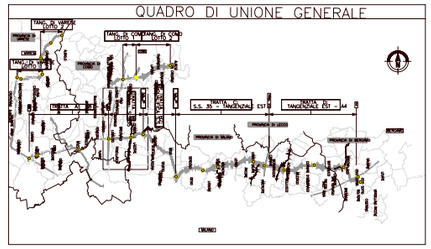

CONCESSIONI AUTOSTRADALI LOMBARDE

Autostrade Lombarde

TRATTA A35 DALMINE-COMO-VALLE SEVESO
ASSE PEDEMONTANO
PROGETTO DEFINITIVO
COLLEGAMENTI AUTOSTRADALI
E OPERE AD ESSO CONNESSE

CODICE C.U.P.

D ES 61000 00OPL 0170

Data: Feb. 2009
Scala: 1:2000

EMISSIONE

Dott. Ing. Elena Maria Seregni

Questo documento non potrà essere copiato, riprodotto o pubblicato in tutto o in parte senza il consenso scritto di Autostrade Lombarde S.p.A.
This document may not be copied, reproduced or published either in part or entirely, without the written permission of Autostrade Lombarde S.p.A.