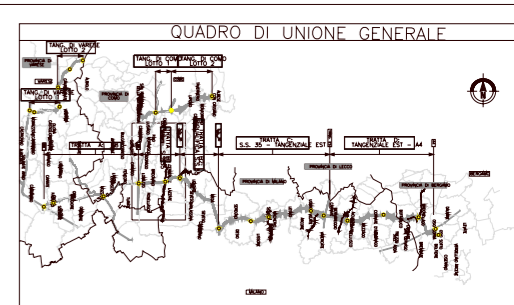
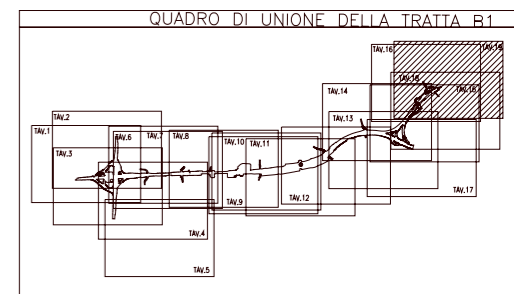
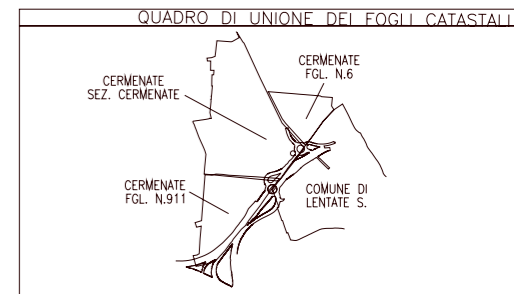




SIMBOLOGIA DI PIANO PARTICELLARE		
GRUPPO	COLORE	DESCRIZIONE
ESISTENTE	[Grey box]	STRADE PUBBLICHE
	[Light grey box]	FERROVIE
	[Blue box]	CORSI D'ACQUA
ESPROPRI	[Red box]	SEDE AUTOSTRADA PEDEMONTANA LOMBARDA
	[Magenta box]	SUPERFICI DA ESPROPRIARE PER DEVIAZIONE DI CORSI D'ACQUA E PER RISOLUZIONE DI INTERFERENZE
	[Green box]	SUPERFICI DA ESPROPRIARE PER OPERE DI MITIGAZIONE E PER OPERE DI RIQUALIFICAZIONE
ALTRI TITOLI	[Hatched box]	FABBRICATI DA DEMOLIRE
	[Brown box]	SUPERFICI DA ASSERVIRE
	[Dark blue box]	SUPERFICI DA ASSERVIRE PER RISOLUZIONE INTERFERENZE
	[Yellow box]	SUPERFICI DA OCCUPARE TEMPORANEAMENTE (Art. 49 D.P.R. n° 327/2001)

SIMBOLOGIA CATASTALE					
[Icon]	Particelle censite	[Icon]	Volture autorizzate	[Icon]	Stato pubblico
[Icon]	Contine di Comune	[Icon]	Contine di Comune	[Icon]	Contine di foglio catastale



**TRATTA 2**  
**ASSE 2**  
**PROGETTO PER LA**  
**COLLEGAMENTI BIANCO-ROVERETO**  
**DALMINE-COMO**  
**E OPERE AD**  
**SSO C. NENESSE**

COMUNE DI CERMENATE  
 PROVINCIA DI COMO  
 1:2000

DISEGNO: [Name]  
 VERBALE: [Name]  
 DATA: [Date]

PROVINCIA DI COMO  
 COMUNE DI CERMENATE  
 SCALA DI 1:2000

