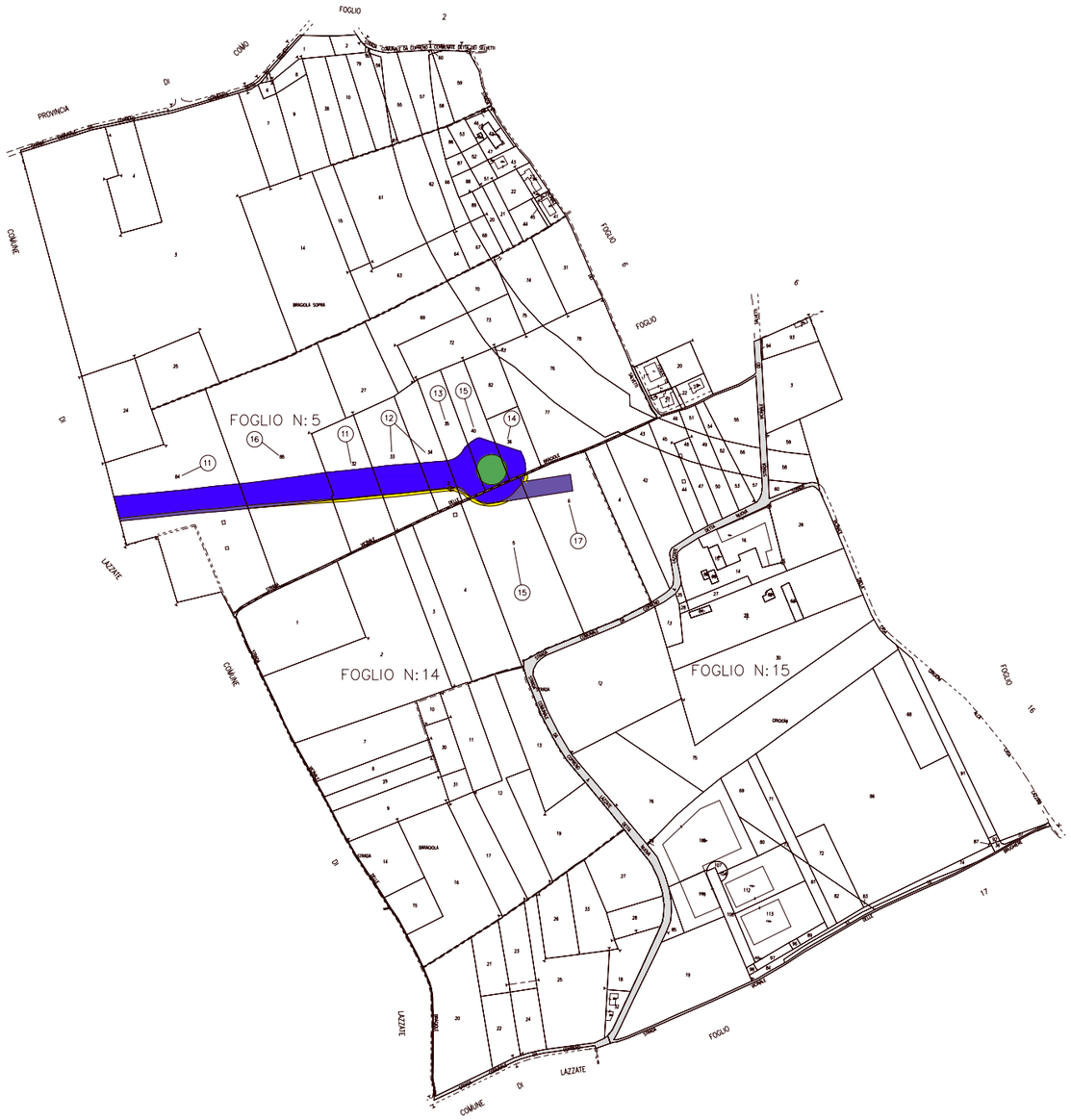

PROVINCIA DI MILANO
COMUNE DI LENTATE SUL SEVESO
SCALA DI 1:2000

SIMBOLOGIA DI PIANO PARTICELLARE

GRUPPO	COLORE	DESCRIZIONE
ESISTENTE		STRADE PUBBLICHE
		FERROVIE
		CORSI D'ACQUA
ESPROPRI		OPERA CONNESSA TRC06
		SUPERFICI DA ESPROPRIARE PER DEVIAZIONE DI CORSI D'ACQUA E PER RISOLUZIONE DI INTERFERENZE
		SUPERFICI DA ESPROPRIARE PER OPERE DI MITIGAZIONE E PER OPERE DI RIQUALIFICAZIONE
ALTRI TITOLI		FABBRICATI DA DEMOLIRE
		SUPERFICI DA ASSERVIRE
		SUPERFICI DA ASSERVIRE PER RISOLUZIONE INTERFERENZE
		SUPERFICI DA OCCUPARE TEMPORANEAMENTE (Art. 49 D.P.R. n° 327/2001)

SIMBOLOGIA CATASTALE

Particella catastale	Viabilità interpoderale	Strada pubblica	Acqua pubblica	Fossi e/o ciglio
Confine di Comune		Confine di Foglio catastale		

QUADRO DI UNIONE DEI FOGLI CATASTALI

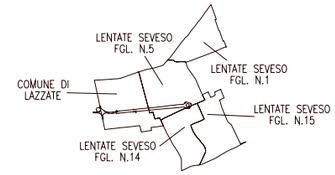

QUADRO DI UNIONE DELL'OPERA CONNESSA TRC06

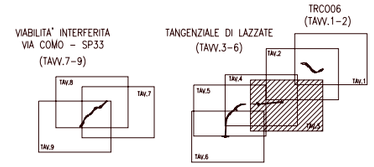

QUADRO DI UNIONE GENERALE

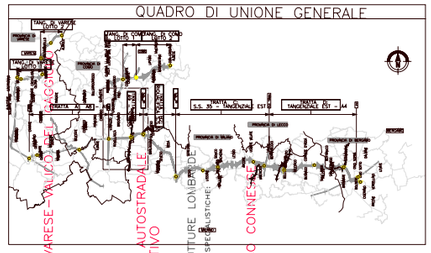

DALMINE–COMO–VARESE "PEDEMONTANA"
PIANO PARCHEGGI COLLEGAMENTO AUTOSTRADALE
PROGETTO STRADALE
PROGETTO ESECUTIVO
TRATTA A9 – A8
CONSORZIO ITALIANO PER LE INFRASTRUTTURE LOMBARDE
RTI VINCENZI – SACELI – ITALSTRADE
IL PRESIDENTE DEL CONSORZIO
Dott. Ing. Massimo Raccosta
E OPERE AD ESSO CONNESSE

CODICE ELAB. CE ES 81H01 00OPL 003A
TITOLO ELABORATO: IDENTIFICAZIONE ELABORATO
PROGRESSIVA
REVISIONE ESECUTIVA
SCALA: Feb. 2009 1:2000
EMISSIONE Feb. 2009
A
DATA
REVISIONE
DATA
REVISIONE
DATA
REVISIONE
DATA
REVISIONE
DIRETTORE TECNICO
Dott. Ing. Elena Maria Rapallini
Dott. Ing. Elena Maria Rapallini
Dott. Ing. Elena Maria Rapallini