PROVINCIA DI MILANO
COMUNE DI LAZZATE
SCALA DI 1:2000

SIMBOLOGIA DI PIANO PARTICELLARE

GRUPPO	COLORE	DESCRIZIONE
ESISTENTE		STRADE PUBBLICHE
		FERROVIE
		CORSI D'ACQUA
ESPROPRI		OPERA CONNESSA TRC06
		SUPERFICI DA ESPROPRIARE PER DEVIAZIONE DI CORSI D'ACQUA E PER RISOLUZIONE DI INTERFERENZE
		SUPERFICI DA ESPROPRIARE PER OPERE DI MITIGAZIONE E PER OPERE DI RIQUALIFICAZIONE
ALTRI TITOLI		FABBRICATI DA DEMOLIRE
		SUPERFICI DA ASSERVIRE
		SUPERFICI DA ASSERVIRE PER RISOLUZIONE INTERFERENZE
		SUPERFICI DA OCCUPARE TEMPORANEAMENTE (Art. 49 D.P.R. n° 327/2001)

SIMBOLOGIA CATASTALE

Particella catastale	Viabilità interpoderale	Strada pubblica	Acqua pubblica	Fossi e/o ríe

Confine di Comune — Confine di Foglio catastale

QUADRO DI UNIONE DEI FOGLI CATASTALI

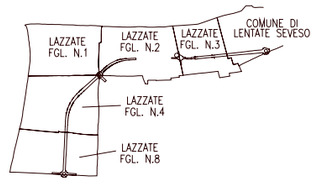

QUADRO DI UNIONE DELL'OPERA CONNESSA TRC

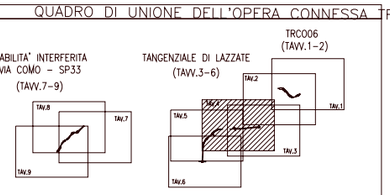

QUADRO DI UNIONE GENERALE

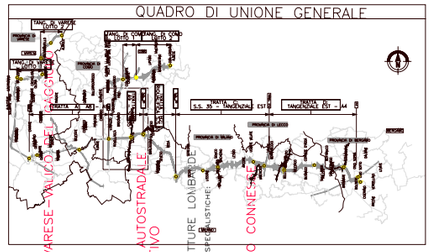

DALMINE – COMO – VARESE – PEDEMONTANA
PIANO PARCHEGGI
COLLEGAMENTO AUTOSTRADALE
PROGETTO DEFINITIVO
PROGETTO STRADALE
TRATTA A
CONSORZIO ITALIANO PER LE INFRASTRUTTURE LOMBARDE
REVISIONE RESPONSABILE DELL'INTEGRAZIONE TRA LE PRESTAZIONI SPECIALISTICHE
Dott. Ing. Massimo Racosta
E OPERE AD ESSO CONNESSE
IDENTIFICAZIONE ELABORATO
CODICE ELABORATO: E 5 B1H00 000PL 004A
TIPO ELABORATO: PROGETTUALE
PROPRIETÀ
SCALA: 1:2000
Feb. 2009
REVISIONE ESECUTIVA
EMISSIONE
A
Feb. 2009
Dott. Ing. Elena Maria Rapallini
Dott. Ing. Elena Maria Rapallini
Dott. Ing. Stefano Ferrero
Dott. Ing. Stefano Ferrero
Dott. Ing. Gianluca Pavesi
Dott. Ing. Gianluca Pavesi
Dott. Ing. Gianluca Pavesi