


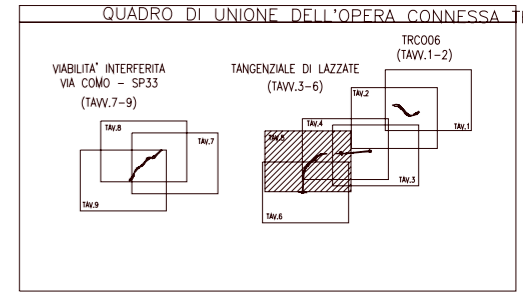
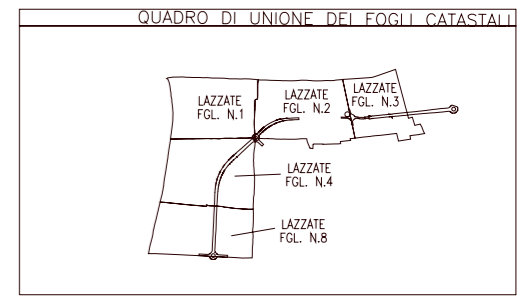


SIMBOLOGIA DI PIANO PARTICELLARE

GRUPPO	COLORE	DESCRIZIONE
ESISTENTE	[Grey]	STRADE PUBBLICHE
	[Light Grey]	FERROVIE
	[Light Blue]	CORSI D'ACQUA
ESPROPRI	[Blue]	OPERA CONNESSA TRC06
	[Pink]	SUPERFICI DA ESPROPRIARE PER DEVIAZIONE DI CORSI D'ACQUA E PER RISOLUZIONE DI INTERFERENZE
	[Green]	SUPERFICI DA ESPROPRIARE PER OPERE DI MITIGAZIONE E PER OPERE DI RIQUALIFICAZIONE
ALTRI TITOLI	[Hatched]	FABBRICATI DA DEMOLIRE
	[Brown]	SUPERFICI DA ASSERVIRE
	[Purple]	SUPERFICI DA ASSERVIRE PER RISOLUZIONE INTERFERENZE
	[Yellow]	SUPERFICI DA OCCUPARE TEMPORANEAMENTE (Art. 49 D.P.R. n° 327/2001)

SIMBOLOGIA CATASTALE

[Icon]	Particella catastale	[Icon]	Viabilità espropriata	[Icon]	Strada pubblica	[Icon]	Strada pubblica	[Icon]	Tratto pubblico	[Icon]	Tratto pubblico
---	Confine di Comune	---	Confine di foglio catastale								



**PROVINCIA DI MILANO
COMUNE DI LAZZATE
SCALA DI 1:2000**

**PROGETTO STRADALE
COLLEGAMENTO AUTOSTRADALE
DALMINE - COMO - VARESE - VALICHI DEL FAGG
CON LEGAMENTO AUTOSTRADALE
PIANO PARALLELO ALLA STRADA
PROGETTO STRADALE
COFORZIO ITALIANO PER LE INFRASTRUTTURE LONBARDE
REPERIBILE DELL'INTEGRAZIONE VIA LE PRESTAZIONI SEGNOSTICHE
E OPERE AD ESSO CONNESSE**

Elaborato da: **Studio Ingegneria**
 Direzione: **Massimo Recco**
 Responsabile Progettuale: **Massimo Recco**

PROVINCIA DI MILANO
 COMUNE DI LAZZATE
 FOGLIO N. 1
 FOGLIO N. 4
 FOGLIO N. 5
 FOGLIO N. 9