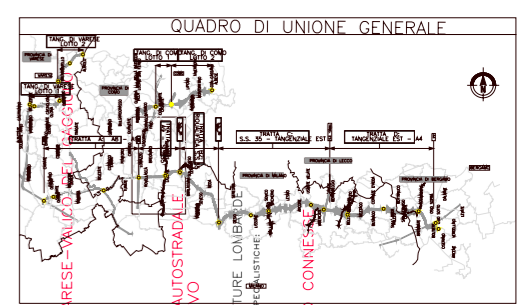
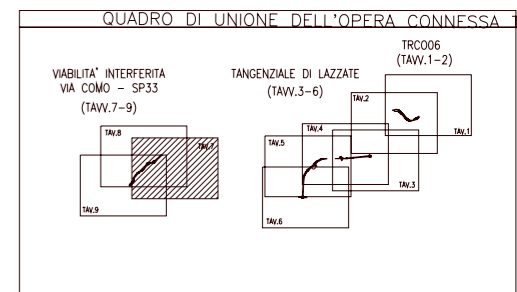
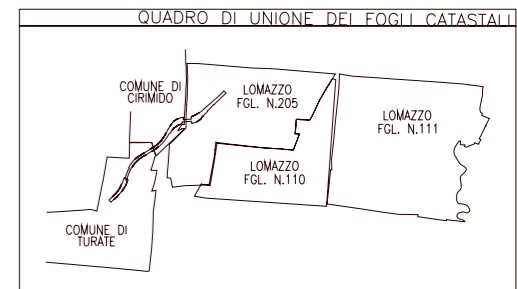


SIMBOLOGIA DI PIANO PARTICELLARE		
GRUPPO	COLORE	DESCRIZIONE
ESISTENTE		STRADE PUBBLICHE
		FERROVIE
		CORSI D'ACQUA
ESPRIORI		OPERA CONNESSA TRC06
		SUPERFICI DA ESPROPRIARE PER DEVIAZIONE DI CORSI D'ACQUA E PER RISOLUZIONE DI INTERFERENZE
		SUPERFICI DA ESPROPRIARE PER OPERE DI MITIGAZIONE E PER OPERE DI RIQUALIFICAZIONE
ALTRI TITOLI		FABBRICATI DA DEMOLIRE
		SUPERFICI DA ASSERVIRE
		SUPERFICI DA ASSERVIRE PER RISOLUZIONE INTERFERENZE
		SUPERFICI DA OCCUPARE TEMPORANEAMENTE (Art. 49 D.P.R. n° 327/2001)

SIMBOLOGIA CATASTALE					
	Particella catastale		Comune di		Beni pubblici
	Confine di Comune		Confine di Foglio catastale		Foglio n°



**PROVINCIA DI COMO
COMUNE DI LOMAZZO
SCALA DI 1:2000**

PROGETTO STRADALE
COLLEGAMENTO AUTOSTRADALE LOMAZZO - VARESE
PROGETTO STRADALE
COLLEGAMENTO AUTOSTRADALE LOMAZZO - VARESE
E OPERE AD ESSI CONNESSE

REDAZIONE: **MAXIMO RECCO**
DIRETTORE RESPONSABILE: **MAXIMO RECCO**

PROGETTO STRADALE
COLLEGAMENTO AUTOSTRADALE LOMAZZO - VARESE
PROGETTO STRADALE
COLLEGAMENTO AUTOSTRADALE LOMAZZO - VARESE
E OPERE AD ESSI CONNESSE

REDAZIONE: **MAXIMO RECCO**
DIRETTORE RESPONSABILE: **MAXIMO RECCO**

PROVINCIA DI COMO
COMUNE DI LOMAZZO
SCALA DI 1:2000

Il presente documento non può essere copiato, ristampato o altrimenti pubblicato in tutto o in parte senza il consenso scritto di Autostrade Pedemontane.
This document may not be copied, reproduced or published either in part or entirely without the written permission of Autostrade Pedemontane.