

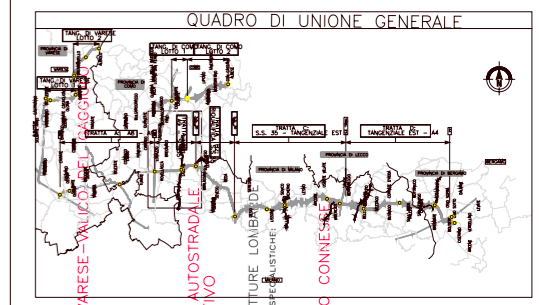
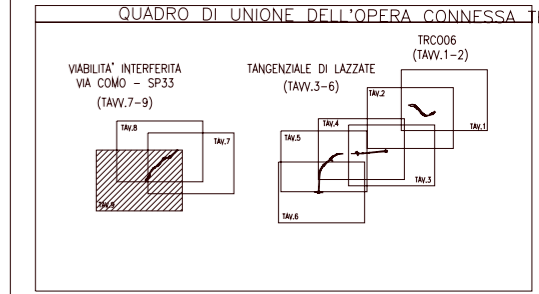
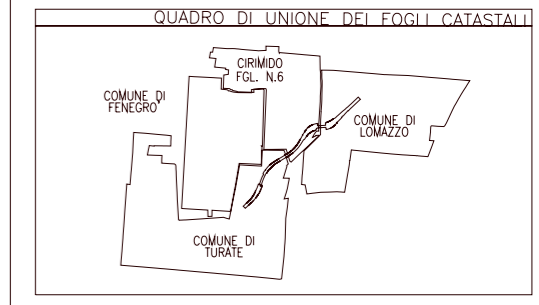


SIMBOLOGIA DI PIANO PARTICELLARE

GRUPPO	COLORE	DESCRIZIONE
ESISTENTE		STRADE PUBBLICHE
		FERROVIE
		CORSI D'ACQUA
ESPROPRI		OPERA CONNESSA TRC06
		SUPERFICI DA ESPROPRIARE PER DEVIAZIONE DI CORSI D'ACQUA E PER RISOLUZIONE DI INTERFERENZE
		SUPERFICI DA ESPROPRIARE PER OPERE DI MITIGAZIONE E PER OPERE DI RIQUALIFICAZIONE
ALTRI TITOLI		FABBRICATI DA DEMOLIRE
		SUPERFICI DA ASSERVIRE
		SUPERFICI DA ASSERVIRE PER RISOLUZIONE INTERFERENZE
		SUPERFICI DA OCCUPARE TEMPORANEAMENTE (Art. 49 D.P.R. n° 327/2001)

SIMBOLOGIA CATASTALE

Particella catastale	Viabilità espropriata	Strada pubblica	Acqua pubblica	Foglio n°
----- Confine di Comune				
	----- Confine di Foglio catastrale			



ELABORAZIONE

DALMINE - COMO - VARESE - VALICCI - MIL

PIANO ABABECCIA

PROGETTO SISTEMATICO

COLEGAMENTO AUTOSTRADALE

FORZIO ITALIANO PER LE INFRASTRUTTURE LOMBARDE

REVISIBILITÀ DELL'INTEGRAZIONE VIA LE PRESTAZIONI SEGNALISTICHE

E OPERE AD ESSO CONNESSE

DR. Massimo Rossetto

REVISIBILE PROGETTUALE

ARRETRATI

COPIE

100

20

10

5

PROVINCIA DI COMO
COMUNE DI TURATE
 SCALA DI 1:2000

Il presente documento non potrà essere ristampato, riprodotto o altrimenti pubblicato in tutto o in parte senza il consenso scritto di Autostrade Pedemontane S.p.A.