

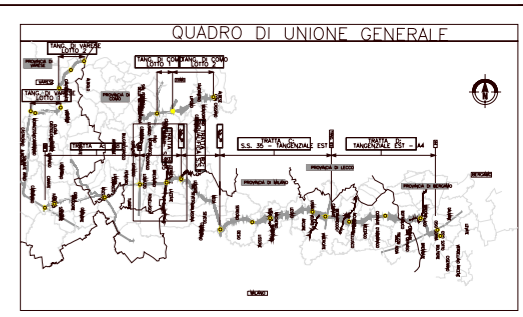
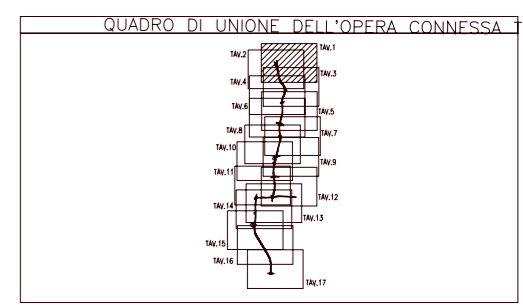
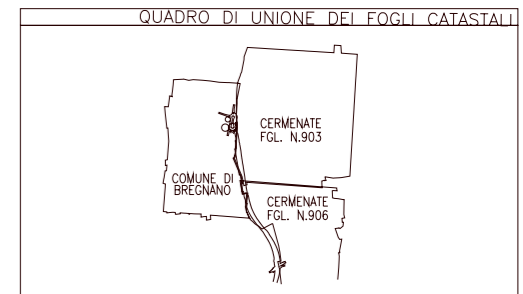


SIMBOLOGIA DI PIANO PARTICELLARE

GRUPPO	COLORE	DESCRIZIONE
ESISTENZE		STRADE PUBBLICHE
		FERROVIE
		CORSI D'ACQUA
ESPROPRI		OPERA CONNESSA TRC011
		SUPERFICI DA ESPROPRIARE PER DEVAZIONE DI CORSI D'ACQUA E PER RISOLUZIONE DI INTERFERENZE
		SUPERFICI DA ESPROPRIARE PER OPERE DI MITIGAZIONE E PER OPERE DI RIQUALIFICAZIONE
ALTRI TITOLI		FABBRICATI DA DEMOLIRE
		SUPERFICI DA ASSERVIRE
		SUPERFICI DA ASSERVIRE PER RISOLUZIONE INTERFERENZE
		SUPERFICI DA OCCUPARE TEMPORANEAMENTE (Art. 49 D.P.R. n° 327/2001)

SIMBOLOGIA CATASTALE

	Particella catastale		Terreno pubblico		Strada pubblica		Area pubblica		Foglio 476 n°
-----					-----				
-----					-----				
-----					-----				



PROVINCIA DI CANTÙ
COMUNE DI CERMENATE

OPERE AD ASSO CANTÙ

PROGETTO DI REALIZZAZIONE DI UN'OPERA CONNESSA

COLLEGAMENTO DALLA STRADA COMUNALE AL VALLE D'EL

DALMINE-COM

PROGETTO DI REALIZZAZIONE DI UN'OPERA CONNESSA

COLLEGAMENTO DALLA STRADA COMUNALE AL VALLE D'EL

DALMINE-COM

PROVINCIA DI CANTÙ
COMUNE DI CERMENATE

OPERE AD ASSO CANTÙ

PROGETTO DI REALIZZAZIONE DI UN'OPERA CONNESSA

COLLEGAMENTO DALLA STRADA COMUNALE AL VALLE D'EL

DALMINE-COM

PROVINCIA DI COMO
COMUNE DI CERMENATE
SCALA DI 1:2000