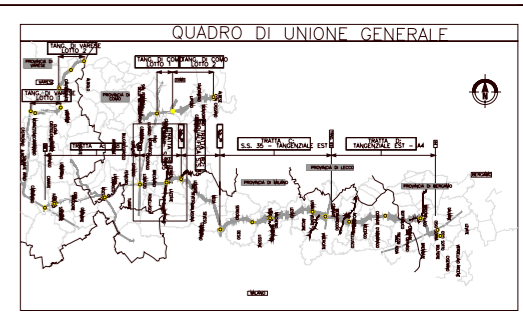
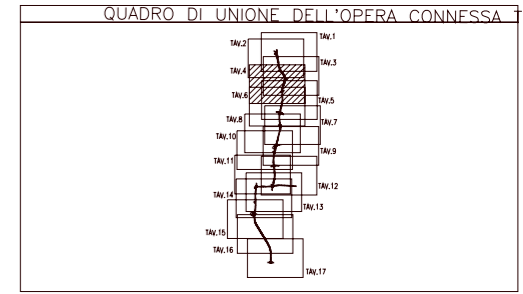
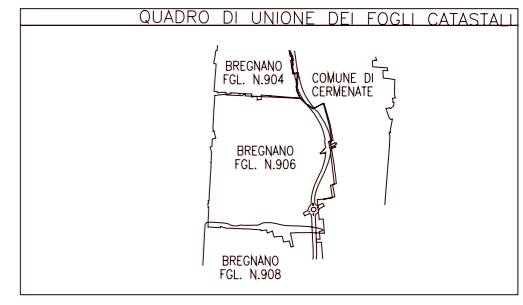


SIMBOLOGIA DI PIANO PARTICELLARE

GRUPPO	COLORE	DESCRIZIONE
ESISTENZE		STRADE PUBBLICHE
		FERROVIE
		CORSI D'ACQUA
ESPROPRI		OPERA CONNESSA TRC011
		SUPERFICI DA ESPROPRIARE PER DEVAZIONE DI CORSI D'ACQUA E PER RISOLUZIONE DI INTERFERENZE
		SUPERFICI DA ESPROPRIARE PER OPERE DI MITIGAZIONE E PER OPERE DI RIQUALIFICAZIONE
ALTRI TITOLI		FABBRICATI DA DEMOLIRE
		SUPERFICI DA ASSERVIRE
		SUPERFICI DA ASSERVIRE PER RISOLUZIONE INTERFERENZE
		SUPERFICI DA OCCUPARE TEMPORANEAMENTE (Art. 49 D.P.R. n° 327/2001)

SIMBOLOGIA CATASTALE

	Particella Catastale		Via pubblica		Strada pubblica		Area pubblica		Foglio 476 n°
--- Confine di Comune		- - - - - Confine di Foglio catastale							



PROVINCIA DI COMO
COMUNE DI BREGNANO
SCALA DI 1:2000

OPERE AD EMISSIONE
CONTRATTO DI CONCESSIONE
CONTRATTO DI CONCESSIONE
CONTRATTO DI CONCESSIONE

DALMINE-COM
COLLEGAMENTI DALMINE-COM
PROGETTO DI RIFATTURA
PROGETTO DI RIFATTURA
PROGETTO DI RIFATTURA

VALLE DEL
VALLE DEL
VALLE DEL

PROVINCIA DI COMO
COMUNE DI BREGNANO
SCALA DI 1:2000

PROVINCIA DI COMO
COMUNE DI BREGNANO
SCALA DI 1:2000