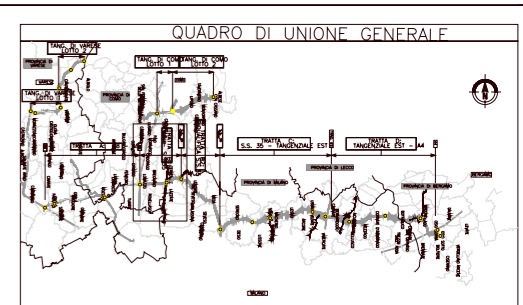
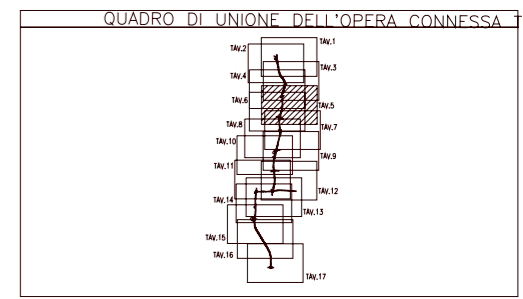
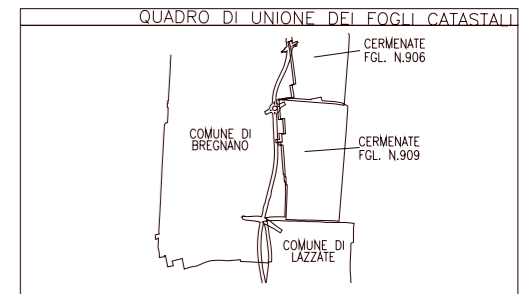




SIMBOLOGIA DI PIANO PARTICELLARE		
GRUPPO	COLORE	DESCRIZIONE
ESISTENZE	[Grey box]	STRADE PUBBLICHE
	[Grey box]	FERROVIE
	[Light blue box]	CORSI D'ACQUA
ESPROPRI	[Blue box]	OPERA CONNESSA TRC011
	[Pink box]	SUPERFICI DA ESPROPRIARE PER DEVIAZIONE DI CORSI D'ACQUA E PER RISOLUZIONE DI INTERFERENZE
	[Green box]	SUPERFICI DA ESPROPRIARE PER OPERE DI MITIGAZIONE E PER OPERE DI RIQUALIFICAZIONE
ALTRI TITOLI	[Hatched box]	FABBRICATI DA DEMOLIRE
	[Brown box]	SUPERFICI DA ASSERVIRE
	[Dark blue box]	SUPERFICI DA ASSERVIRE PER RISOLUZIONE INTERFERENZE
	[Yellow box]	SUPERFICI DA OCCUPARE TEMPORANEAMENTE (Art. 49 D.P.R. n° 327/2001)

SIMBOLOGIA CATASTALE					
[Icon]	Particella catastale	[Icon]	Via pubblica	[Icon]	Strada pubblica
[Icon]	Canale di irrigazione	[Icon]	Canale di irrigazione	[Icon]	Canale di irrigazione
[Icon]	Canale di irrigazione	[Icon]	Canale di irrigazione	[Icon]	Canale di irrigazione
[Icon]	Canale di irrigazione	[Icon]	Canale di irrigazione	[Icon]	Canale di irrigazione



COMUNE DI CERMANATE
 PROVINCIA DI COMO
 MILANO

COLLEGAMENTO DALMINE - COME
 OPERE AD ASSO CONNESSE
 PROGETTO PER LA REALIZZAZIONE
 DEL COLLEGAMENTO DALMINE - COME

DALMINE - COME

COMUNE DI CERMANATE
 PROVINCIA DI COMO
 MILANO

COLLEGAMENTO DALMINE - COME
 OPERE AD ASSO CONNESSE
 PROGETTO PER LA REALIZZAZIONE
 DEL COLLEGAMENTO DALMINE - COME

DALMINE - COME

PROVINCIA DI COMO
 COMUNE DI CERMANATE
 SCALA DI 1:2000