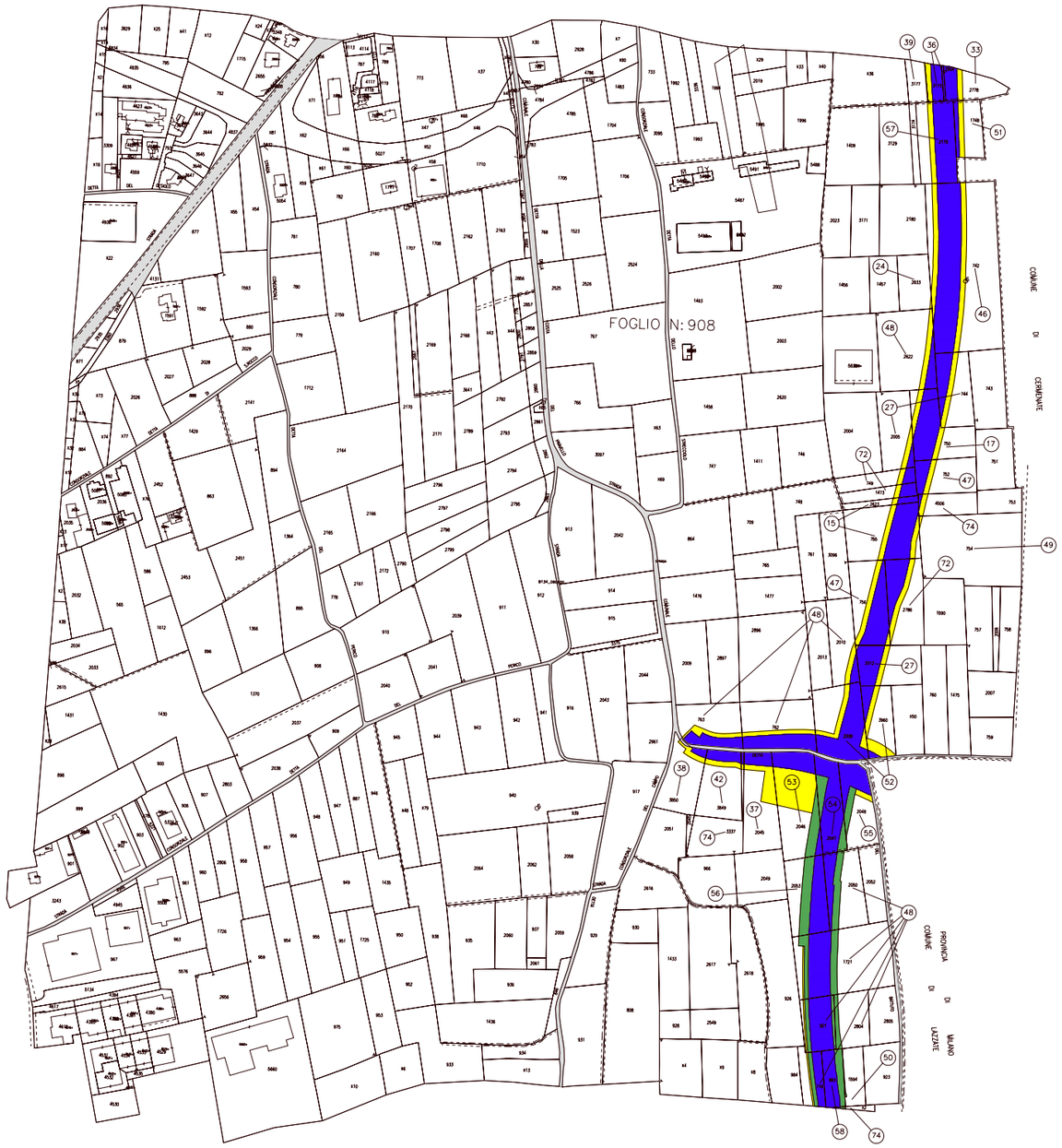

PROVINCIA DI COMO
COMUNE DI BREGNANO
SCALA DI 1:2000

SIMBOLOGIA DI PIANO PARTICELLARE

GRUPPO	COLORE	DESCRIZIONE
ESISTENTE		STRADE PUBBLICHE
		FERROVIE
		CORSI D'ACQUA
ESPROPRI		OPERA CONNESSA TRC011
		SUPERFICI DA ESPROPRIARE PER DEVIAZIONE DI CORSI D'ACQUA E PER RISOLUZIONE DI INTERFERENZE
		SUPERFICI DA ESPROPRIARE PER OPERE DI MITIGAZIONE E PER OPERE DI RIQUALIFICAZIONE
ALTRI TITOLI		FABBRICATI DA DEMOLIRE
		SUPERFICI DA ASSERVIRE
		SUPERFICI DA ASSERVIRE PER RISOLUZIONE INTERFERENZE
		SUPERFICI DA OCCUPARE TEMPORANEAMENTE (Art. 49 D.P.R. n° 327/2001)

SIMBOLOGIA CATASTALE

Particella catastale	Viabilità interpoderale	Strada pubblica	Acqua pubblica	Fogli 4/6 ri
Confine di Comune		Confine di Foglio catastale		

QUADRO DI UNIONE DEI FOGLI CATASTALI

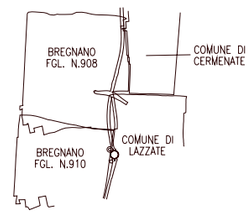

QUADRO DI UNIONE DELL'OPERA CONNESSA TRC

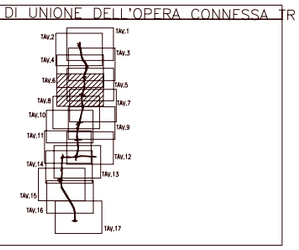

QUADRO DI UNIONE GENERALE



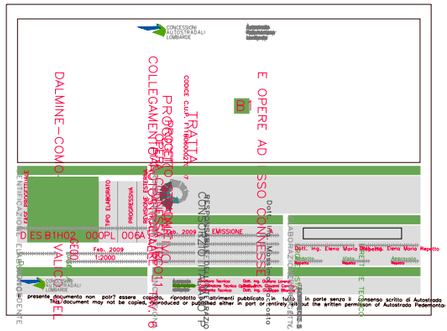
DALMINE-COMO
E OPERE AD
SSO CONNESS
TRATTA
COLLEGAMENTO
PROGETTO ESECUTIVO
CONCESSIONARIA
VALDESTRONE
DES.BRNGO DOOPL 0061
Feb. 2009
1:2000
EMISSIONE
Dott. Ing. Elena Maria Boscolo
Dott. Ing. Elena Maria Boscolo
Autostrade
Autostrade
Autostrade per l'Italia
Autostrade per l'Italia
Autostrade per l'Italia