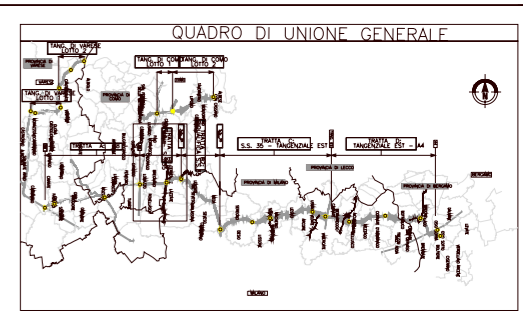
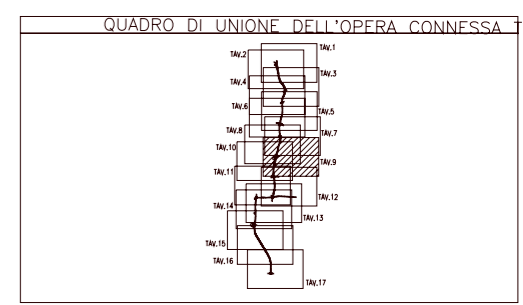
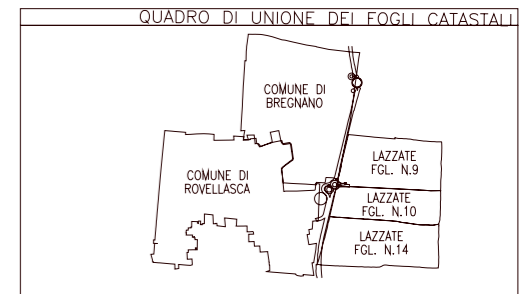




SIMBOLOGIA DI PIANO PARTICELLARE		
GRUPPO	COLORE	DESCRIZIONE
ESISTENZE	[Grey box]	STRADE PUBBLICHE
	[Grey box]	FERROVIE
	[Blue box]	CORSI D'ACQUA
ESPROPRI	[Red box]	OPERA CONNESSA TRC011
	[Pink box]	SUPERFICI DA ESPROPRIARE PER DEVIAZIONE DI CORSI D'ACQUA E PER RISOLUZIONE DI INTERFERENZE
	[Green box]	SUPERFICI DA ESPROPRIARE PER OPERE DI MITIGAZIONE E PER OPERE DI RIQUALIFICAZIONE
ALTRI TITOLI	[Hatched box]	FABBRICATI DA DEMOLIRE
	[Brown box]	SUPERFICI DA ASSERVIRE
	[Purple box]	SUPERFICI DA ASSERVIRE PER RISOLUZIONE INTERFERENZE
	[Yellow box]	SUPERFICI DA OCCUPARE TEMPORANEAMENTE (Art. 49 D.P.R. n° 327/2001)

SIMBOLOGIA CATASTALE					
[Icon]	Particella catastale	[Icon]	Via pubblica	[Icon]	Strada pubblica
[Icon]	Canale	[Icon]	Canale di foglio catastale	[Icon]	Foglio catastale



PROVINCIA DI MILANO
COMUNE DI LAZZATE
SCALA DI 1:2000

OPERE AD ASSO CONNESSE
PROGETTO DI OPERE CONNESSE
COLLEGAMENTI DAL TERRITORIO
DALMINE-COM

CANTIERE
 2022
 2023
 2024