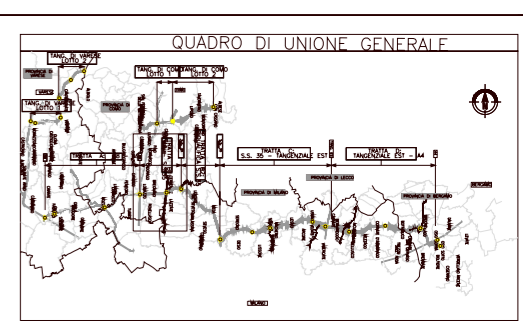
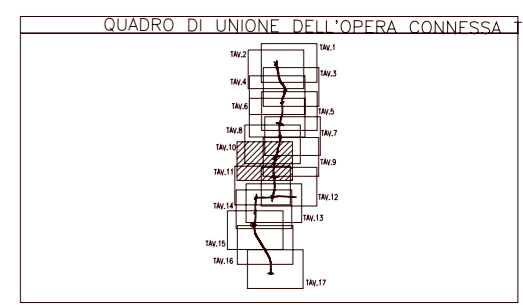





SIMBOLOGIA DI PIANO PARTICELLARE		
GRUPPO	COLORE	DESCRIZIONE
ESISTENZE	[Grey box]	STRADE PUBBLICHE
	[Light grey box]	FERROVIE
	[Blue box]	CORSI D'ACQUA
ESPROPRI	[Dark blue box]	OPERA CONNESSA TRC011
	[Pink box]	SUPERFICI DA ESPROPRIARE PER DEVIAZIONE DI CORSI D'ACQUA E PER RISOLUZIONE DI INTERFERENZE
	[Green box]	SUPERFICI DA ESPROPRIARE PER OPERE DI MITIGAZIONE E PER OPERE DI RIQUALIFICAZIONE
	[Hatched box]	FABBRICATI DA DEMOLIRE
ALTRI TITOLI	[Brown box]	SUPERFICI DA ASSERVIRE
	[Dark blue box]	SUPERFICI DA ASSERVIRE PER RISOLUZIONE INTERFERENZE
	[Yellow box]	SUPERFICI DA OCCUPARE TEMPORANEAMENTE (Art. 49 D.P.R. n° 327/2001)

SIMBOLOGIA CATASTALE					
[Icon: Parcel boundary]	[Icon: Mosaic boundary]	[Icon: Public road]	[Icon: Public watercourse]	[Icon: Railway]	[Icon: Watercourse]
--- Confine di Comune ---			- - - - Confine di Foglio catastale		



PROVINCIA DI COMO
COMUNE DI ROVELLASCA
SCALA DI 1:2000

DA LAMINE - COME

COLLEGAMENTI BANCHE E STRUTTURE

OPERE AD ASSERVIMENTO

PROVINCIA DI COMO
COMUNE DI ROVELLASCA
SCALA DI 1:2000

E OPERE AD ASSERVIMENTO

CONTRATTO DI RIFABBRICAZIONE

PROGETTO DI RIFABBRICAZIONE

PROVINCIA DI COMO
COMUNE DI ROVELLASCA
SCALA DI 1:2000