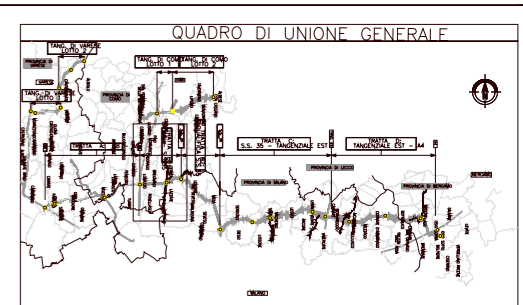
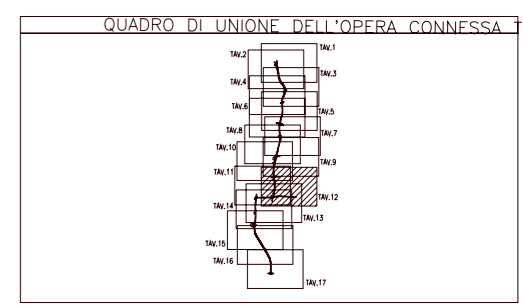
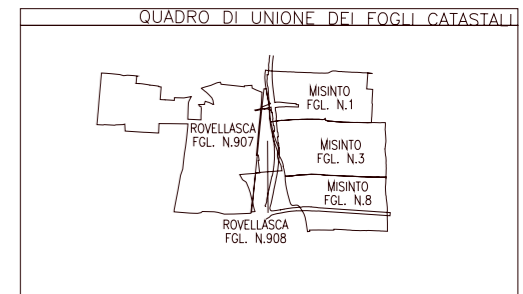




SIMBOLOGIA DI PIANO PARTICELLARE		
GRUPPO	COLORE	DESCRIZIONE
ESISTENZE	[Grey box]	STRADE PUBBLICHE
	[Light grey box]	FERROVIE
	[Light blue box]	CORSI D'ACQUA
ESPROPRI	[Blue box]	OPERA CONNESSA TRM17
	[Pink box]	SUPERFICI DA ESPROPRIARE PER DEVAZIONE DI CORSI D'ACQUA E PER RISOLUZIONE DI INTERFERENZE
	[Green box]	SUPERFICI DA ESPROPRIARE PER OPERE DI MITIGAZIONE E PER OPERE DI RIQUALIFICAZIONE
ALTRI TITOLI	[Hatched box]	FABBRICATI DA DEMOLIRE
	[Brown box]	SUPERFICI DA ASSERVIRE
	[Dark blue box]	SUPERFICI DA ASSERVIRE PER RISOLUZIONE INTERFERENZE
	[Yellow box]	SUPERFICI DA OCCUPARE TEMPORANEAMENTE (Art. 49 D.P.R. n° 327/2001)

SIMBOLOGIA CATASTALE					
[Icon]	Particella catastale	[Icon]	Viabilità interpodere	[Icon]	Strada pubblica
[Icon]	Area pubblica	[Icon]	Area pubblica	[Icon]	Area pubblica
[Icon]	Area pubblica	[Icon]	Area pubblica	[Icon]	Area pubblica
[Icon]	Area pubblica	[Icon]	Area pubblica	[Icon]	Area pubblica



**OPERE AD**

**PROGETTO**

**COLLEGAMENTI BARRI VALLE DEL**

**DALMINE-COM**

**PROVINCIA DI MILANO**

**COMUNE DI MISINTO**

**SCALA DI 1:2000**

PROVINCIA DI MILANO  
COMUNE DI MISINTO  
SCALA DI 1:2000