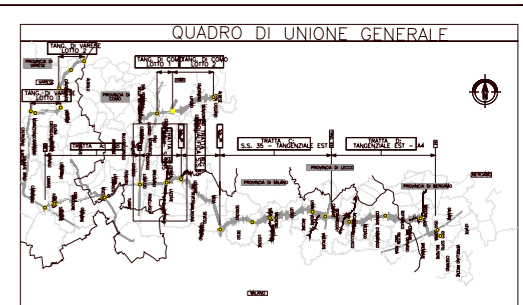
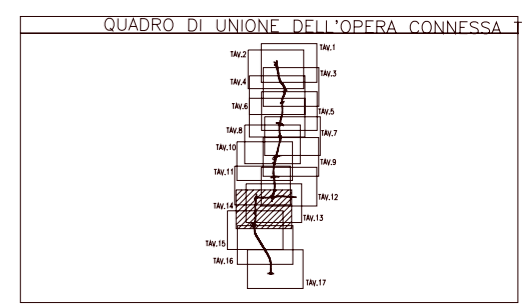
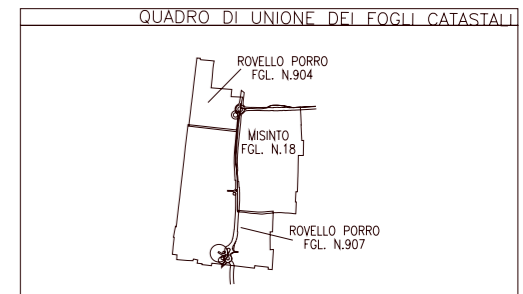


**SIMBOLOGIA DI PIANO PARTICELLARE**

GRUPPO	COLORE	DESCRIZIONE
ESISTENZE		STRADE PUBBLICHE
		FERROVIE
		CORSI D'ACQUA
ESPROPRI		OPERA CONNESSA TRC011
		SUPERFICI DA ESPROPRIARE PER DEVAZIONE DI CORSI D'ACQUA E PER RISOLUZIONE DI INTERFERENZE
		SUPERFICI DA ESPROPRIARE PER OPERE DI MITIGAZIONE E PER OPERE DI RIQUALIFICAZIONE
ALTRI TITOLI		FABBRICATI DA DEMOLIRE
		SUPERFICI DA ASSERVIRE
		SUPERFICI DA ASSERVIRE PER RISOLUZIONE INTERFERENZE
		SUPERFICI DA OCCUPARE TEMPORANEAMENTE (Art. 49 D.P.R. n° 327/2001)

**SIMBOLOGIA CATASTALE**

	Portale catastale		Viabilità interpodere		Strada pubblica		Strada pubblica		Fiume		Fiume
----- Confine di Comune						- - - - - Confine di Foglio catastale					



**OPERE AD ASSO CANTIERE**

**PROGETTO DI REALIZZAZIONE DEL COLLEGAMENTO BARRICATA S. MARCELLO**

**DALMINE-COM**

**PROVINCIA DI COMO**

**COMUNE DI ROVELLO PORRO**

**SCALA DI 1:2000**

**PROVINCIA DI COMO**

**COMUNE DI ROVELLO PORRO**

**SCALA DI 1:2000**

PROVINCIA DI COMO  
COMUNE DI ROVELLO PORRO  
SCALA DI 1:2000