

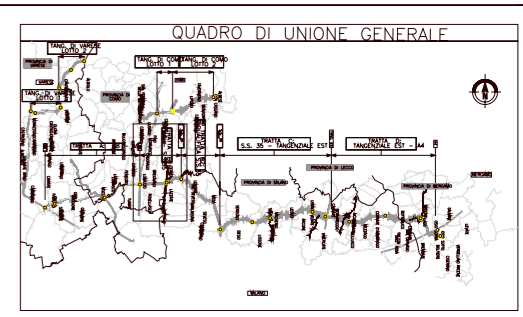
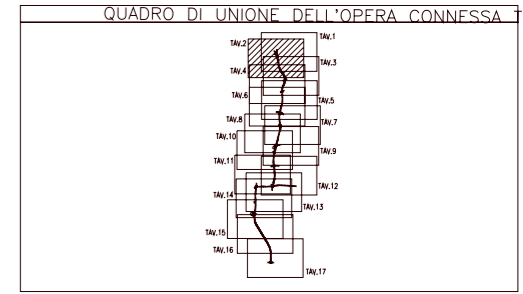
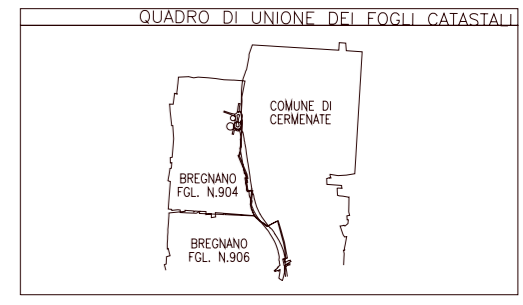


**SIMBOLOGIA DI PIANO PARTICELLARE**

GRUPPO	COLORE	DESCRIZIONE
ESISTENZE	[Grey]	STRADE PUBBLICHE
	[Light Grey]	FERROVIE
	[Light Blue]	CORSI D'ACQUA
ESPROPRI	[Blue]	OPERA CONNESSA TRC011
	[Pink]	SUPERFICI DA ESPROPRIARE PER DEVIAZIONE DI CORSI D'ACQUA E PER RISOLUZIONE DI INTERFERENZE
	[Green]	SUPERFICI DA ESPROPRIARE PER OPERE DI MITIGAZIONE E PER OPERE DI RIQUALIFICAZIONE
ALTRI TITOLI	[Hatched]	FABBRICATI DA DEMOLIRE
	[Brown]	SUPERFICI DA ASSERVIRE
	[Purple]	SUPERFICI DA ASSERVIRE PER RISOLUZIONE INTERFERENZE
	[Yellow]	SUPERFICI DA OCCUPARE TEMPORANEAMENTE (Art. 49 D.P.R. n° 327/2001)

**SIMBOLOGIA CATASTALE**

[Icon]	Portale Catastale	[Icon]	Stato pubblico	[Icon]	Area pubblica	[Icon]	Foglio n°
[Line]	Confine di Comune	[Line]		[Line]		[Line]	Confine di Foglio catastale



**PROVINCIA DI COMO**  
**COMUNE DI BREGNANO**  
**SCALA DI 1:2000**

**OPERE AD ASSO CONNESSE**  
**PROGETTO PER LA REALIZZAZIONE DELL'OPERA CONNESSA TRC011**  
**COLLEGAMENTI DAL CANTIERE ALLA STRADA COMUNALE DALMINE-COMUNALE**

DALMINE-COMUNALE  
 VALLE DEL...  
 COLLEGAMENTI...  
 PROGETTO...  
 EMESSE...  
 VALLE DEL...