PROVINCIA DI COMO

COMUNE DI BERNATE

SCALA DI 1:2000

SIMBOLOGIA DI PIANO PARTICELLARE

GRUPPO	COLORE	DESCRIZIONE
ESISTENTE		STRADE PUBBLICHE
ESISTENTE		FERROVIE
ESISTENTE		CORSI D'ACQUA
ESPROPRI		OPERA CONNESSA H04 – RACC.CASNATE
ESPROPRI		SUPERFICI DA ESPROPRIARE PER DEVIAZIONE DI CORSI D'ACQUA E PER RISOLUZIONE DI INTERFERENZE
ESPROPRI		SUPERFICI DA ESPROPRIARE PER OPERE DI MITIGAZIONE E PER OPERE DI RIQUALIFICAZIONE
ALTRI TITOLI		FABBRICATI DA DEMOLIRE
ALTRI TITOLI		SUPERFICI DA ASSERVIRE
ALTRI TITOLI		SUPERFICI DA ASSERVIRE PER RISOLUZIONE INTERFERENZE
ALTRI TITOLI		SUPERFICI DA OCCUPARE TEMPORANEAMENTE (Art. 49 D.P.R. n° 327/2001)
ALTRI TITOLI		AUTOSTRADA PEDEMONATANA LOMBARDA

SIMBOLOGIA CATASTALE

Particella catastale · Viabilità interpoderale · Strada pubblica · Acqua pubblica · Fossi e/o rii · Confine di Comune · Confine di Foglio catastale

QUADRO DI UNIONE DEI FOGLI CATASTALI

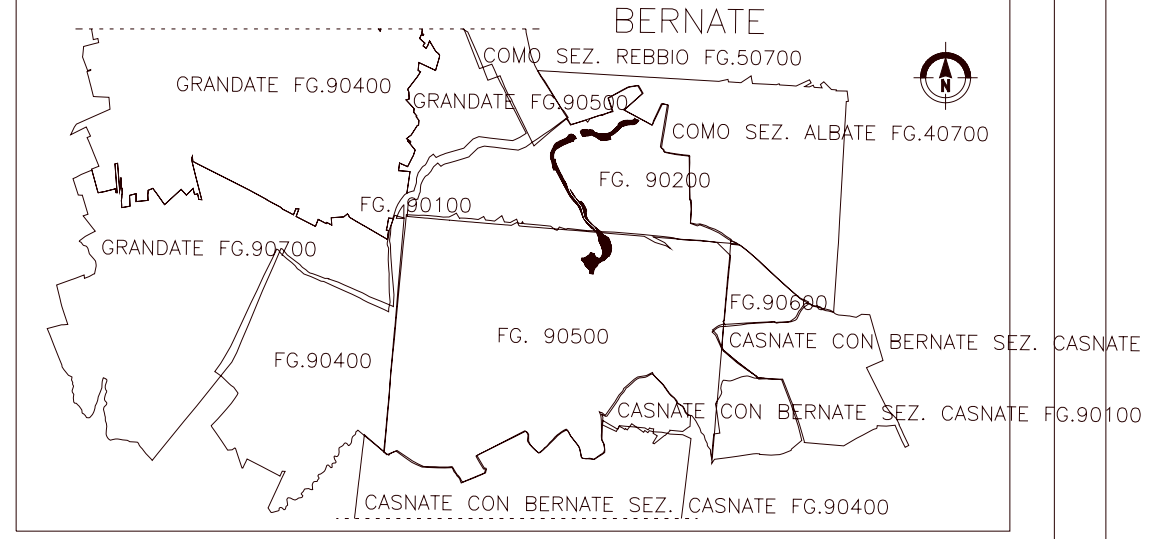

QUADRO DI UNIONE DELLA TANGENZIALE DI COMO – LOTTO 1 – OPERA CONNE

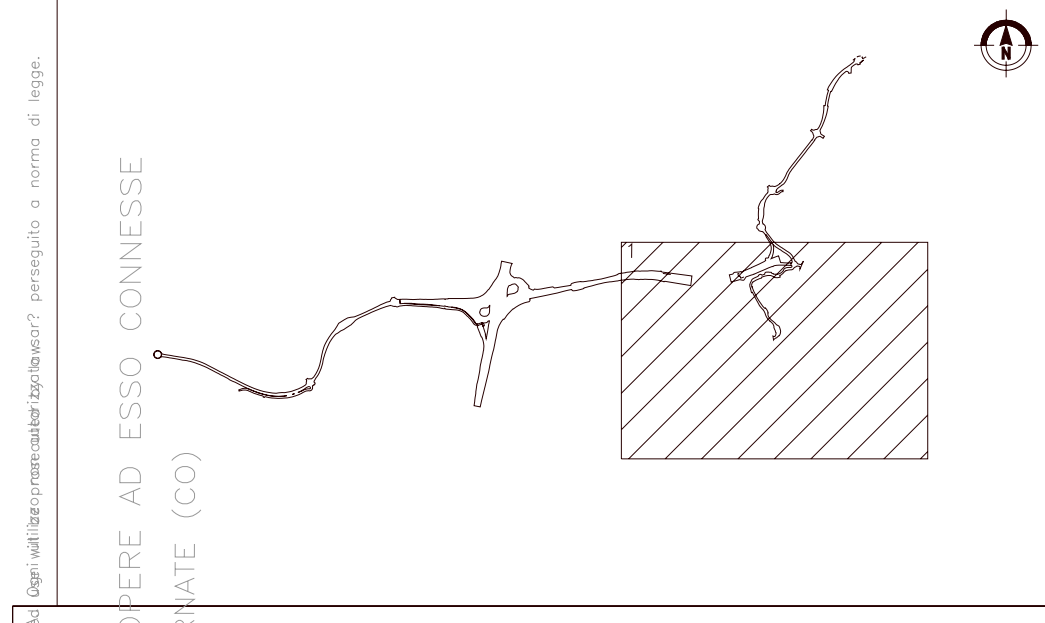

QUADRO DI UNIONE GENERALE

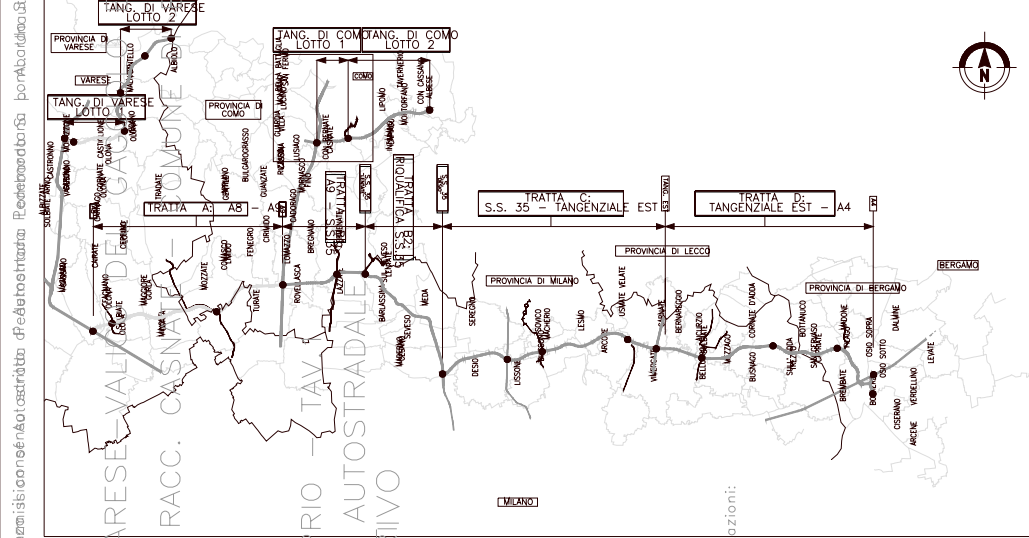

DALMINE – COMO – VARESE – VALICO DEL GAGGIOLO ED OPERE AD ESSO CONNESSE

OPERA CONNESSA TG CO 04 RACC. CASNATE – COMUNE DI BERNATE (CO)

PIANO PERTICELLARE DI ESPROPRIO – TAV. 1

COLLEGAMENTO AUTOSTRADALE

PROGETTO DEFINITIVO

IDENTIFICAZIONE ELABORATO

FASE PROGETTUALE	AMBITO	TRATTA	CATEGORIA	OPERA	PARTE DI OPERA	TIPO ELABORATO	PROGRESSIVA	REVISIONE ESTERNA
E	S	C1	H04	E	000	MP	010	A

SCALA 1:2000

DATA: Feb. 2009 — DESCRIZIONE: EMISSIONE

CONCEDENTE: CONCESSIONI AUTOSTRADALI LOMBARDE

CONCESSIONARIO: Autostrada Pedemontana Lombarda

CONTRAENTE GENERALE

ELABORAZIONE PROGETTUALE: PROGINVEST S.r.l.

REDATTO: Ing. A. Grassi — CONTROLLATO: Ing. M. Galanti — APPROVATO: Ing. E. Cantoni