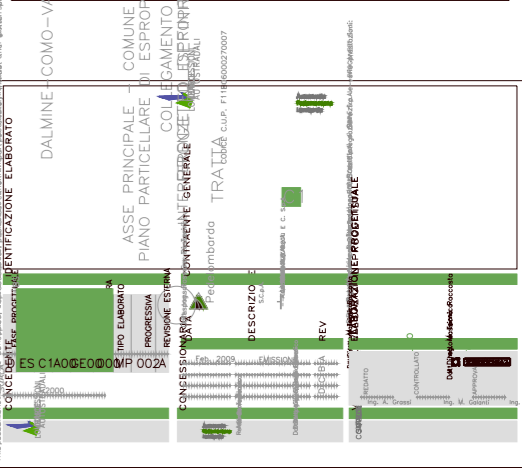

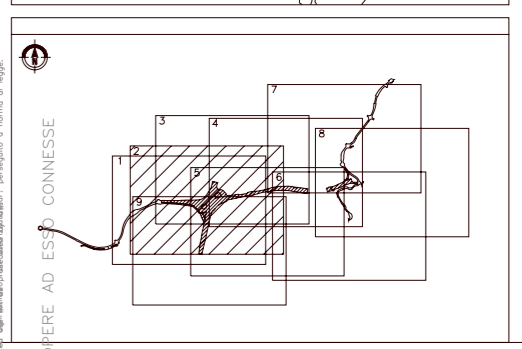
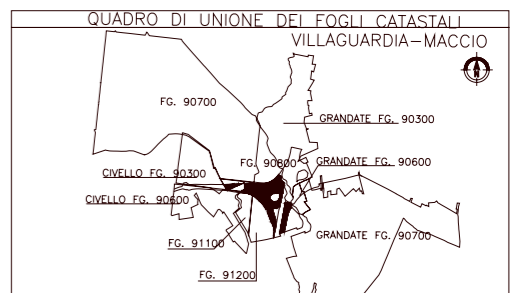


SIMBOLOGIA DI PIANO PARTICELLARE		
GRUPPO	COLORE	DESCRIZIONE
ESISTENZE		STRADE PUBBLICHE
		FERROVIE
		CORSI D'ACQUA
ESPROPRI		SEDE AUTOSTRADA PEDEMONTANA LOMBARDA
		SUPERFICI DA ESPROPRIARE PER DEVAZIONE DI CORSI D'ACQUA E PER RISOLUZIONE DI INTERFERENZE
		SUPERFICI DA ESPROPRIARE PER OPERE DI MITIGAZIONE E PER OPERE DI RIQUALIFICAZIONE
		FABBRICATI DA DEMOLIRE
ALTRI TITOLI		SUPERFICI DA ASSERVIRE
		SUPERFICI DA ASSERVIRE PER RISOLUZIONE INTERFERENZE
		SUPERFICI DA OCCUPARE TEMPORANEAMENTE (Art. 49 D.P.R. n° 327/2001)
		OPERA CONNESSA

SIMBOLOGIA CATASTALE					
	Particella catastale		Visibilità interopere		Strada pubblica
	Acqua pubblica		Ferrovia		Foglio catastale
	Confine di Comune		Confine di Foglio catastale		



PROVINCIA DI COMO  
 COMUNE DI VILLAGUARDIA-MACCIO  
 SCALA DI 1:2000