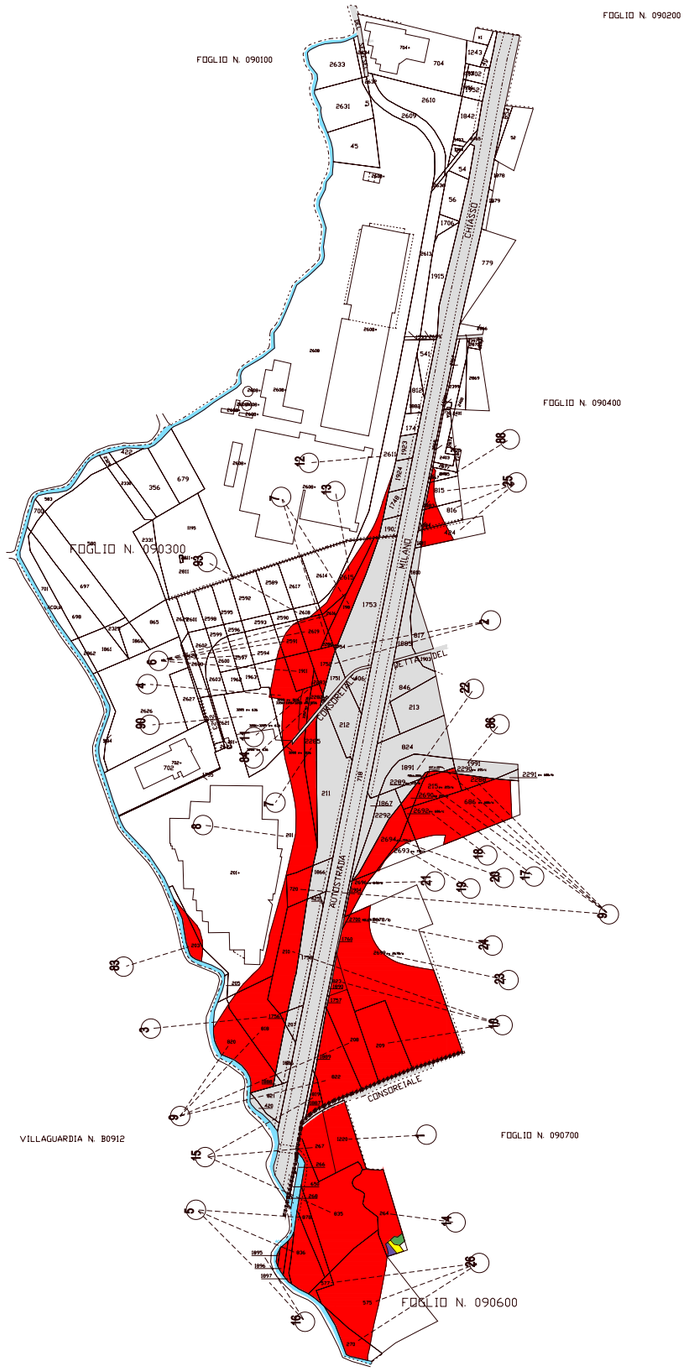

PROVINCIA DI COMO

COMUNE DI GRANDATE

SCALA DI 1:2000

SIMBOLOGIA DI PIANO PARTICELLARE

GRUPPO	COLORE	DESCRIZIONE
ESISTENTE		STRADE PUBBLICHE
		FERROVIE
		CORSI D'ACQUA
ESPROPRI		SEDE AUTOSTRADA PEDEMONTANA LOMBARDA
		SUPERFICI DA ESPROPRIARE PER DEVIAZIONE DI CORSI D'ACQUA E PER RISOLUZIONE DI INTERFERENZE
		SUPERFICI DA ESPROPRIARE PER OPERE DI MITIGAZIONE E PER OPERE DI RIQUALIFICAZIONE
ALTRI TITOLI		FABBRICATI DA DEMOLIRE
		SUPERFICI DA ASSERVIRE
		SUPERFICI DA ASSERVIRE PER RISOLUZIONE INTERFERENZE
		SUPERFICI DA OCCUPARE TEMPORANEAMENTE (Art. 49 D.P.R. n° 327/2001)
		OPERA CONNESSA

SIMBOLOGIA CATASTALE

Particella catastale	Viabilità interpoderale	Strada pubblica	Acqua pubblica	Fogli 6/5 r6
Confine di Comune		Confine di foglio catastale		

QUADRO DI UNIONE DEI FOGLI CATASTALI

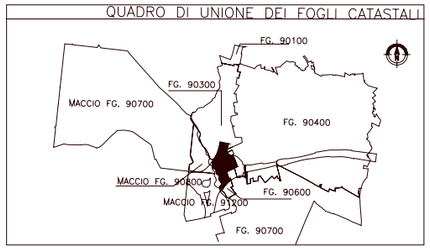

QUADRO DI UNIONE DELLA TANGENZIALE DI COMO – LOTTO 1 – OPERE AD ESSO CONNESSE

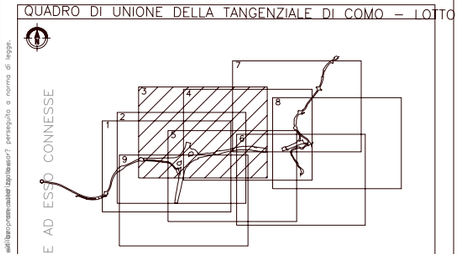

QUADRO DI UNIONE GENERALE



DALMINE-COMO-VARESE-VALICO DEL GIAGGIOLO
COLLEGAMENTO AUTOSTRADA
PIANO TECNICO DEGLI INTERVENTI
PIANO PARTICOLARE
TRATTA
Cod. C.U.P. F11E16000270007

IDENTIFICAZIONE ELABORATO

TIPO ELABORATO	PROGRESSIVA
ES C1A0 GE0 00 MP 003 A	

DESCRIZIONE

REVISIONE ESTERNA

CONCESSIONARIA

DATA: Feb. 2009

EMISSIONE

REV

Ing. A. Grassi

Ing. M. Gelardi

Ing. L. Contarini