

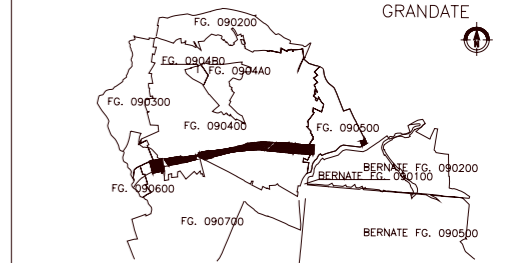
SIMBOLOGIA DI PIANO PARTICELLARE

GRUPPO	COLORE	DESCRIZIONE
ESISTENZE		STRADE PUBBLICHE
		FERROVIE
		CORSI D'ACQUA
ESPORRE		SEDE AUTOSTRADA PEDEMONTANA LOMBARDA
		SUPERFICI DA ESPROPRIARE PER DEVIAZIONE DI CORSI D'ACQUA E PER RISOLUZIONE DI INTERFERENZE
		SUPERFICI DA ESPROPRIARE PER OPERE DI MITIGAZIONE E PER OPERE DI RIQUALIFICAZIONE
ALTRI TITOLI		FABBRICATI DA DEMOLIRE
		SUPERFICI DA ASSERVIRE
		SUPERFICI DA ASSERVIRE PER RISOLUZIONE INTERFERENZE
		SUPERFICI DA OCCUPARE TEMPORANEAMENTE (Art. 49 D.P.R. n° 327/2001)
		OPERA CONNESSA

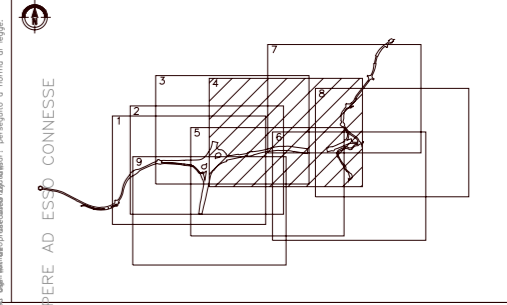
SIMBOLOGIA CATASTALE

	Particello catastale		Utilità interpodere		Strada pubblica		Aquedotto pubblico		Confine di foglio catastale
						Confine di Comune			

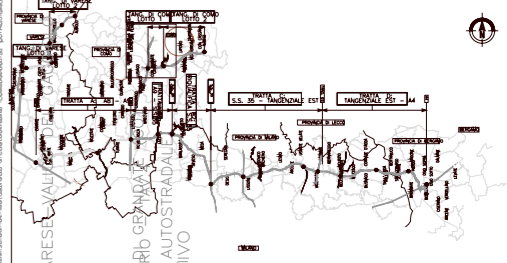
QUADRO DI UNIONE DEI FOGLI CATASTALI



QUADRO DI UNIONE DELLA TANGENZIALE DI COMO — LOTTO 1



QUADRO DI UNIONE GENERALE



PROVINCIA DI COMO
COMUNE DI GRANDATE
 PIANO PARTICELLARE DI CENSURATO GRANDATE
 COLLEGAMENTO AUTOSTRADALE
 CONNESSEMENTO ALLESPROFITTO

LABORATORIO
 DALMINE-COMO - VARESE-LAVENA
 TRATTA

PROGETTO
 ES C1A06E00MP 004

PRODOTTO
 ES C1A06E00MP 004

ES C1A06E00MP 004