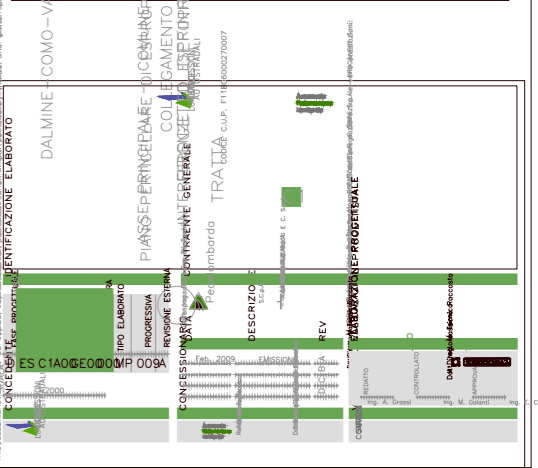

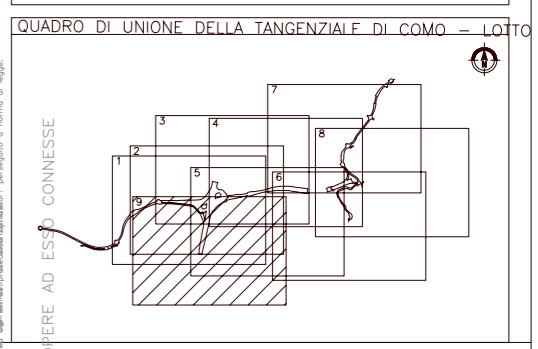
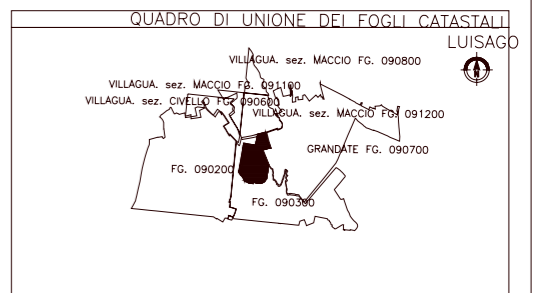


SIMBOLOGIA DI PIANO PARTICELLARE		
GRUPPO	COLORE	DESCRIZIONE
ESISTENZE	[Grey box]	STRADE PUBBLICHE
	[Light grey box]	FERROVIE
	[Light blue box]	CORSI D'ACQUA
ESPROPRI	[Red box]	SEDE AUTOSTRADA PEDEMONTANA LOMBARDA
	[Pink box]	SUPERFICI DA ESPROPRIARE PER DEVAZIONE DI CORSI D'ACQUA E PER RISOLUZIONE DI INTERFERENZE
	[Green box]	SUPERFICI DA ESPROPRIARE PER OPERE DI MITIGAZIONE E PER OPERE DI RIQUALIFICAZIONE
ALTRI TITOLI	[Hatched box]	FABBRICATI DA DEMOLIRE
	[Brown box]	SUPERFICI DA ASSERVIRE
	[Blue box]	SUPERFICI DA ASSERVIRE PER RISOLUZIONE INTERFERENZE
	[Yellow box]	SUPERFICI DA OCCUPARE TEMPORANEAMENTE (Art. 49 D.P.R. n° 327/2001)
	[White box]	OPERA CONNESSA

SIMBOLOGIA CATASTALE					
[Icon]	Particella catastale	[Icon]	Via pubblica	[Icon]	Strada pubblica
[Icon]	Acqua pubblica	[Icon]	Foglio catastale	[Icon]	Confine di Comune
[Icon]	Confine di Comune	[Icon]	Confine di Foglio catastale		



PROVINCIA DI COMO
 COMUNE DI LUISAGO
 SCALA DI 1:2000

