PROVINCIA DI COMO

COMUNE DI VILLAGUARDIA–CIVELLO

SCALA DI 1:2000

SIMBOLOGIA DI PIANO PARTICELLARE

GRUPPO	COLORE	DESCRIZIONE
ESISTENTE		STRADE PUBBLICHE
		FERROVIE
		CORSI D'ACQUA
ESPROPRI		OPERA CONNESSA HO3
		SUPERFICI DA ESPROPRIARE PER DEVIAZIONE DI CORSI D'ACQUA E PER RISOLUZIONE DI INTERFERENZE
		SUPERFICI DA ESPROPRIARE PER OPERE DI MITIGAZIONE E PER OPERE DI RIQUALIFICAZIONE
ALTRI TITOLI		FABBRICATI DA DEMOLIRE
		SUPERFICI DA ASSERVIRE
		SUPERFICI DA ASSERVIRE PER RISOLUZIONE INTERFERENZE
		SUPERFICI DA OCCUPARE TEMPORANEAMENTE (Art. 49 D.P.R. n° 327/2001)
		AUTOSTRADA PEDEMONATANA LOMBARDA

SIMBOLOGIA CATASTALE

Particella catastale	Viabilità interpoderale	Strada pubblica	Acqua pubblica	Fabbr. n/in r/c
Confine di Comune		Confine di foglio catastale		

QUADRO DI UNIONE DEI FOGLI CATASTALI

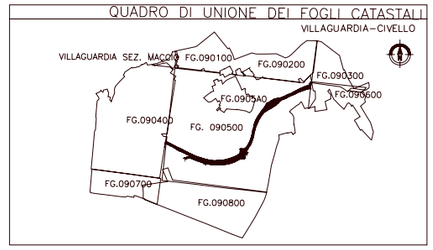

QUADRO DI UNIONE DELLA TANGENZIALE DI COMO – LOTTO 1 – OPERA

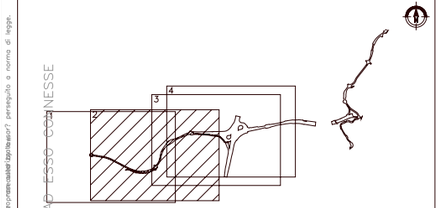

QUADRO DI UNIONE GENERALE



OPERE AD ESSO CONNESSE

DALMINE – COMO – VARESE – VALICO DEL GAGGIOLO

OPERA CONNESSA HO3 – COMUNE DI VILLAGUARDIA (CO)

PIANO PARTICELLARE DI ESPROPRIO – TAV. 03

COLLEGAMENTO AUTOSTRADA PEDEMONTANA LOMBARDA – TANGENZIALE DI COMO

STRADA PROVINCIALE 15 DI PRIMO COLLEGAMENTO TRA LA S.P. 30 VALASSINA E LA S.P. 17 DI CANTÙ

PROGETTO ESECUTIVO

CONCESSIONARIA: Pedemontana Lombarda

TRATTA

CONCESSIONARIA: Pedemontana Lombarda

CONTRAENTE GENERALE: Pedemontana Lombarda

IDENTIFICAZIONE ELABORATO

CODICE PROGETTO	TIPO ELABORATO	PROGRESSIVA	DESCRIZIONE	REV
ES C1H05E00	PP 002A			

Data: 1 Feb. 2009 | EMISSIONE | Verificato: | Approvato:

Ing. A. Grassi | Ing. M. Gerardi | Ing. L. Contorni