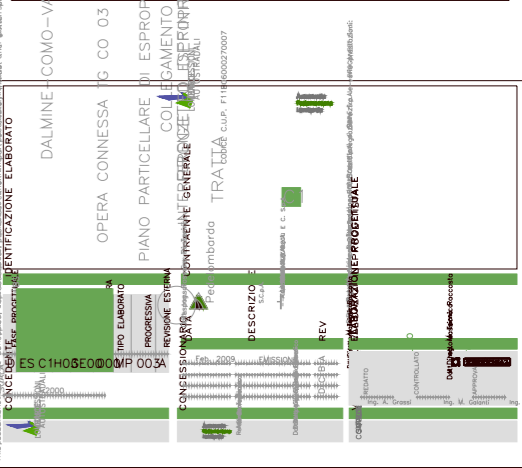

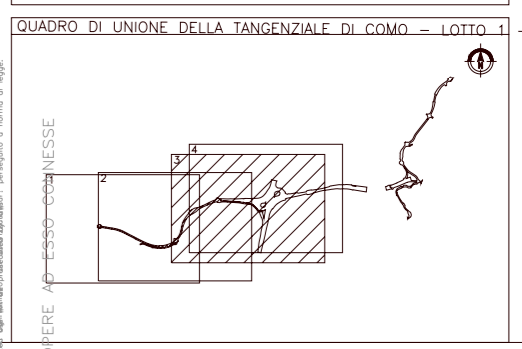
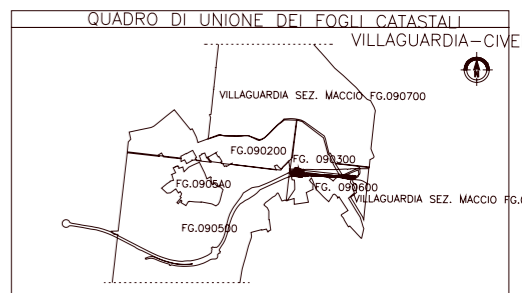


SIMBOLOGIA DI PIANO PARTICELLARE		
GRUPPO	COLORE	DESCRIZIONE
ESISTENZE		STRADE PUBBLICHE
		FERROVIE
		CORSI D'ACQUA
ESPORRE		OPERA CONNESSA HO3
		SUPERFICI DA ESPROPRIARE PER DEVAZIONE DI CORSI D'ACQUA E PER RISOLUZIONE DI INTERFERENZE
		SUPERFICI DA ESPROPRIARE PER OPERE DI MITIGAZIONE E PER OPERE DI RIQUALIFICAZIONE
ALTRI TITOLI		FABBRICATI DA DEMOLIRE
		SUPERFICI DA ASSERVIRE
		SUPERFICI DA ASSERVIRE PER RISOLUZIONE INTERFERENZE
		SUPERFICI DA OCCUPARE TEMPORANEAMENTE (Art. 49 D.P.R. n° 327/2001)
		AUTOSTRADA PEDEMONATANA LOMBARDA

SIMBOLOGIA CATASTALE					
	Particella catastale		Vicinia interpodere		Strada pubblica
	Acque pubbliche		Fond. 475/48		Confine di Comune
	Confine di Foglio catastale				



PROVINCIA DI COMO  
 COMUNE DI VILLAGUARDIA-CIVELLO  
 SCALA DI 1:2000

