PROVINCIA DI COMO

COMUNE DI VILLAGUARDIA–MACCIO

SCALA DI 1:2000

SIMBOLOGIA DI PIANO PARTICELLARE

GRUPPO	COLORE	DESCRIZIONE
ESISTENTE		STRADE PUBBLICHE
		FERROVIE
		CORSI D'ACQUA
ESPROPRI		OPERA CONNESSA HO3
		SUPERFICI DA ESPROPRIARE PER DEVIAZIONE DI CORSI D'ACQUA E PER RISOLUZIONE DI INTERFERENZE
		SUPERFICI DA ESPROPRIARE PER OPERE DI MITIGAZIONE E PER OPERE DI RIQUALIFICAZIONE
ALTRI TITOLI		FABBRICATI DA DEMOLIRE
		SUPERFICI DA ASSERVIRE
		SUPERFICI DA ASSERVIRE PER RISOLUZIONE INTERFERENZE
		SUPERFICI DA OCCUPARE TEMPORANEAMENTE (Art. 49 D.P.R. n° 327/2001)
		AUTOSTRADA PEDEMONATANA LOMBARDA

SIMBOLOGIA CATASTALE

Particella catastale	Viabilità interpoderale	Strada pubblica	Acqua pubblica	Fogli e/o n°
Confine di Comune		Confine di foglio catastale		

QUADRO DI UNIONE DEI FOGLI CATASTALI

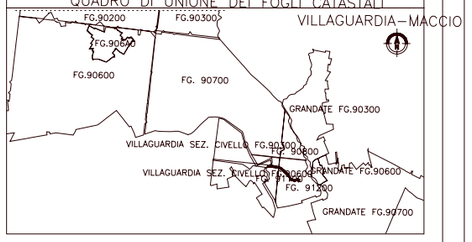

QUADRO DI UNIONE DELLA TANGENZIALE DI COMO – LOTTO 1 – OPERA

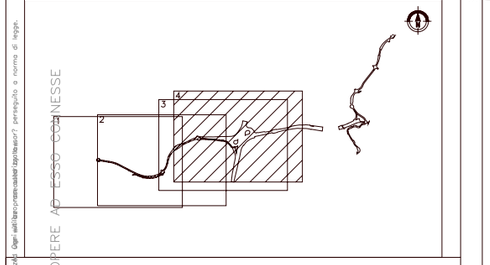

QUADRO DI UNIONE GENERALE

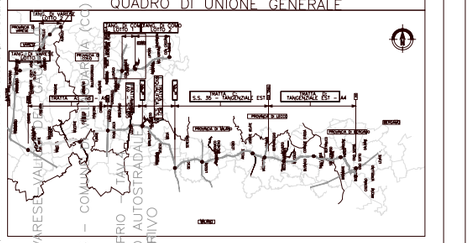

DALMINE – COMO–VARESE–VALICO DEL GAGGIO – OPERE AD ESSO CONNESSE

OPERA CONNESSA HO3 – COMUNE DI VILLAGUARDIA (CO)

PIANO PARTICELLARE DI ESPROPRIO – TAV.

COLLEGAMENTO AUTOSTRADA PEDEMONTANA LOMBARDA – TANGENZIALE DI COMO

ESECUTIVO

TRATTA

Codice C.U.P. F11B60000270007

IDENTIFICAZIONE ELABORATO

CONCESSIONARIA	TIPO ELABORATO	PROGRESSIVA	REVISIONE ESTERNA
ES	C1H0	5E00	00MP 004A

CONTRAENTE GENERALE

CONCESSIONARIA	DATA	DESCRIZIONE	REV
	Feb. 2009	EMISSIONE	1

PROGETTISTA

COORDINAMENTO	CONTROLLATO	DATA	PROGETTISTA
Ing. A. Grassi	Ing. M. Gianni		Ing. L. Contarini

Questo elaborato non può essere utilizzato per scopi diversi da quelli previsti dall'incarico professionale. Qualsiasi modifica, riproduzione, diffusione, pubblicazione, trasmissione, produzione di copie, anche parziale, deve essere autorizzata dal progettista. Ogni altro utilizzo o riuso è vietato e sarà perseguito a norma di legge.