
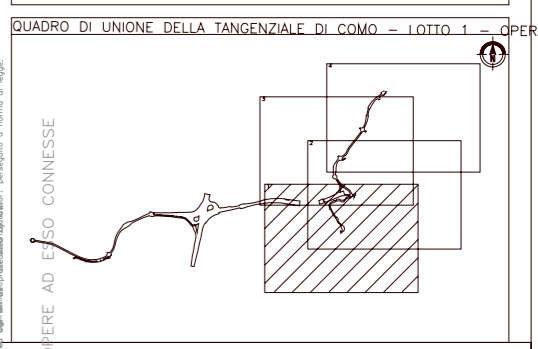
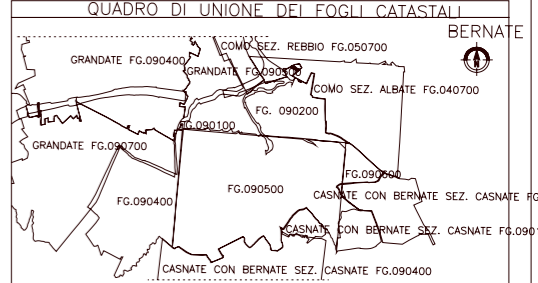




SIMBOLOGIA DI PIANO PARTICELLARE		
GRUPPO	COLORE	DESCRIZIONE
ESISTENZE		STRADE PUBBLICHE
		FERROVIE
ESPORRE		CORSI D'ACQUA
		OPERA CONNESSA HO4
		SUPERFICI DA ESPROPRIARE PER DEVAZIONE DI CORSI D'ACQUA E PER RISOLUZIONE DI INTERFERENZE
		SUPERFICI DA ESPROPRIARE PER OPERE DI MITIGAZIONE E PER OPERE DI RIQUALIFICAZIONE
ALTRI TITOLI		FABBRICATI DA DEMOLIRE
		SUPERFICI DA ASSERVIRE
		SUPERFICI DA ASSERVIRE PER RISOLUZIONE INTERFERENZE
		SUPERFICI DA OCCUPARE TEMPORANEAMENTE (Art. 49 D.P.R. n° 327/2001)
		AUTOSTRADA PEDEMONTANA LOMBARDA

SIMBOLOGIA CATASTALE					
	Particella catastale		Veduta interporale		Strada pubblica
	Acqua pubblica		Fence		Fence
	Confine di Comune		Confine di Foglio catastale		



CONCESSIONE PER OPERE DI IDENTIFICAZIONE E LABORATO	
	OPERA CONNESSA HO4
	PIANO PARTICELLARE DI ESPROPRIO
	COLLEGAMENTO AUTOSTRADALE
	ESPROPRIO PER OPERE DI ESPROPRIO
	CONFESSIONE PER OPERE DI IDENTIFICAZIONE E LABORATO
	TRATTA
	ESPROPRIO PER OPERE DI IDENTIFICAZIONE E LABORATO



PROVINCIA DI COMO
 COMUNE DI BERNATE
 SCALA DI 1:2000