


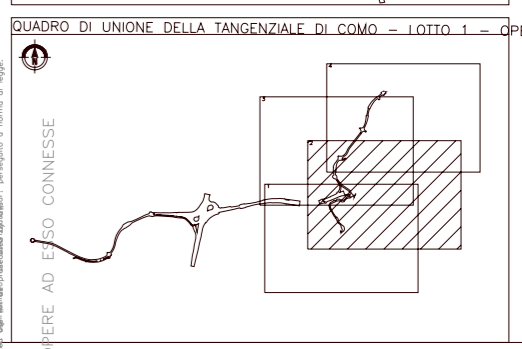
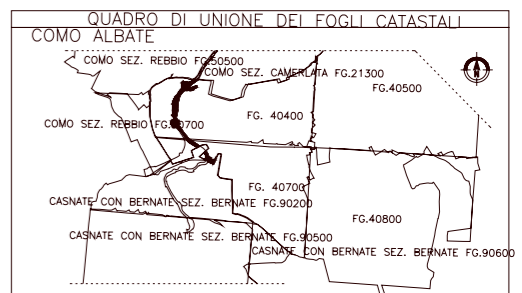


SIMBOLOGIA DI PIANO PARTICELLARE

GRUPPO	COLORE	DESCRIZIONE
ESISTENZE		STRADE PUBBLICHE
		FERROVIE
ESPORNIRE		CORSI D'ACQUA
		OPERA CONNESSA HO4
		SUPERFICI DA ESPORNIRE PER DEVAZIONE DI CORSI D'ACQUA E PER RISOLUZIONE DI INTERFERENZE
		SUPERFICI DA ESPORNIRE PER OPERE DI MITIGAZIONE E PER OPERE DI RIQUALIFICAZIONE
ALTRI TITOLI		FABBRICATI DA DEMOLIRE
		SUPERFICI DA ASSERVIRE
		SUPERFICI DA ASSERVIRE PER RISOLUZIONE INTERFERENZE
		SUPERFICI DA OCCUPARE TEMPORANEAMENTE (Art. 49 D.P.R. n° 327/2001)
		AUTOSTRADA PEDEMONATANA LOMBARDA

SIMBOLOGIA CATASTALE

	Particella catastale		Via pubblica		Acqua pubblica		Foglio catastale
	Confine di Comune		Confine di Foglio catastale				



PROVA DI IDENTIFICAZIONE ELABORATO

ES C1H04E000MP 002A	PROVA DI IDENTIFICAZIONE ELABORATO	PROVA DI IDENTIFICAZIONE ELABORATO	PROVA DI IDENTIFICAZIONE ELABORATO	PROVA DI IDENTIFICAZIONE ELABORATO	PROVA DI IDENTIFICAZIONE ELABORATO	PROVA DI IDENTIFICAZIONE ELABORATO	PROVA DI IDENTIFICAZIONE ELABORATO	PROVA DI IDENTIFICAZIONE ELABORATO	PROVA DI IDENTIFICAZIONE ELABORATO
ES C1H04E000MP 002A	PROVA DI IDENTIFICAZIONE ELABORATO	PROVA DI IDENTIFICAZIONE ELABORATO	PROVA DI IDENTIFICAZIONE ELABORATO	PROVA DI IDENTIFICAZIONE ELABORATO	PROVA DI IDENTIFICAZIONE ELABORATO	PROVA DI IDENTIFICAZIONE ELABORATO	PROVA DI IDENTIFICAZIONE ELABORATO	PROVA DI IDENTIFICAZIONE ELABORATO	PROVA DI IDENTIFICAZIONE ELABORATO

PROVINCIA DI COMO
COMUNE DI COMO SEZ. ALBATE
 SCALA DI 1:2000