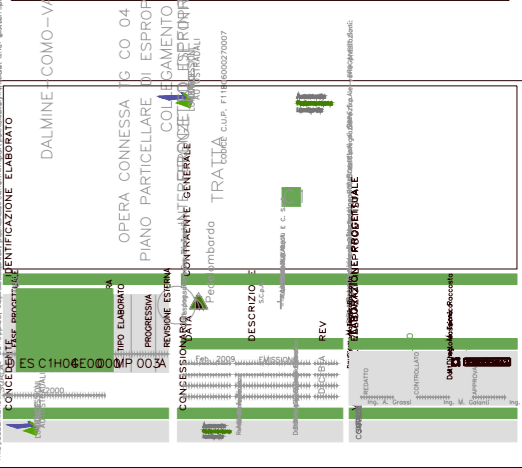

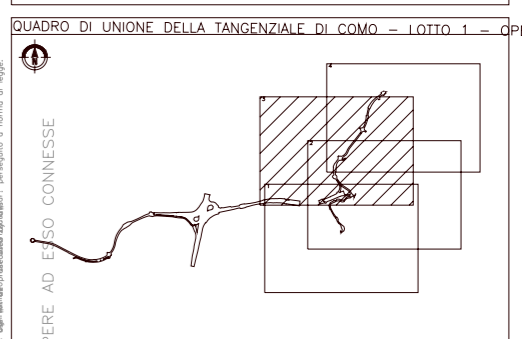
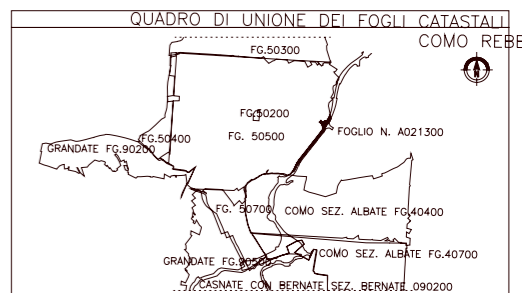




SIMBOLOGIA DI PIANO PARTICELLARE		
GRUPPO	COLORE	DESCRIZIONE
ESISTENTE		STRADE PUBBLICHE
		FERROVIE
ESPORRE		CORSI D'ACQUA
		OPERA CONNESSA HO3
		SUPERFICI DA ESPROPRIARE PER DEVAZIONE DI CORSI D'ACQUA E PER RISOLUZIONE DI INTERFERENZE
		SUPERFICI DA ESPROPRIARE PER OPERE DI MITIGAZIONE E PER OPERE DI RIQUALIFICAZIONE
ALTRI TITOLI		FABBRICATI DA DEMOLIRE
		SUPERFICI DA ASSERVIRE
		SUPERFICI DA ASSERVIRE PER RISOLUZIONE INTERFERENZE
		SUPERFICI DA OCCUPARE TEMPORANEAMENTE (Art. 49 D.P.R. n° 327/2001)
		AUTOSTRADA PEDEMONATANA LOMBARDA

SIMBOLOGIA CATASTALE					
	Particella catastale		Vista interpodere		Strada pubblica
	Acqua pubblica		Ferry		Ferry
	Confine di Comune		Confine di Foglio catastale		



PROVINCIA DI COMO  
 COMUNE DI COMO SEZ. REBBIO  
 SCALA DI 1:2000