PROVINCIA DI COMO

COMUNE DI COMO – CAMERLATA

SCALA DI 1:2000

SIMBOLOGIA DI PIANO PARTICELLARE

GRUPPO	COLORE	DESCRIZIONE
ESISTENTE		STRADE PUBBLICHE
		FERROVIE
		CORSI D'ACQUA
ESPROPRI		OPERA CONNESSA H04
		SUPERFICI DA ESPROPRIARE PER DEVIAZIONE DI CORSI D'ACQUA E PER RISOLUZIONE DI INTERFERENZE
		SUPERFICI DA ESPROPRIARE PER OPERE DI MITIGAZIONE E PER OPERE DI RIQUALIFICAZIONE
ALTRI TITOLI		FABBRICATI DA DEMOLIRE
		SUPERFICI DA ASSERVIRE
		SUPERFICI DA ASSERVIRE PER RISOLUZIONE INTERFERENZE
		SUPERFICI DA OCCUPARE TEMPORANEAMENTE (Art. 49 D.P.R. n° 327/2001)
		AUTOSTRADA PEDEMONATANA LOMBARDA

SIMBOLOGIA CATASTALE

Particella catastale	Viabilità interpoderale	Strada pubblica	Acqua pubblica	Fabbr. a/b/c/d
Confine di Comune			Confine di foglio catastale	

QUADRO DI UNIONE DEI FOGLI CATASTALI

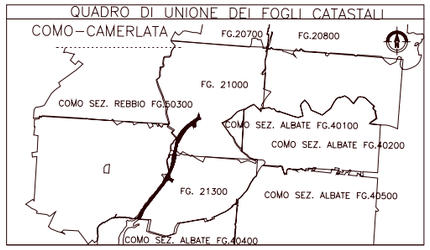

QUADRO DI UNIONE DELLA TANGENZIALE DI COMO – LOTTO 1 – OPERA CON

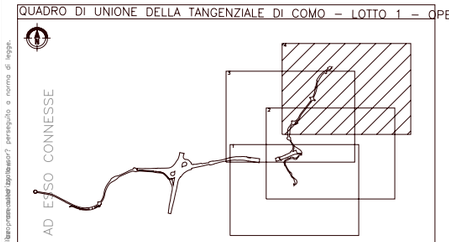

QUADRO DI UNIONE GENERALE

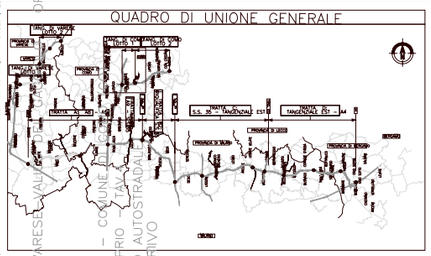

DALMINE – COMO – VARESE – VALICO DEL GIOGO DI PORTA – COLLEGAMENTO AUTOSTRADA A9 – COMUNE DI COMO – TRATTA

OPERA CONNESSA H04 – COMUNE DI COMO

PIANO PARTICELLARE DI ESPROPRIO – TAV. 1

COLLEGAMENTO FERROVIARIO – PROGETTO ESECUTIVO

IDENTIFICAZIONE ELABORATO

ES C1H06E0D00MP 004A

TIPO ELABORATO: PROGRESSIVA / PROGRAMMA ESTERNA

CONCESSIONARIA: Pedemontana Lombarda

DESCRIZIONE

REV

CONTROLLATO: Ing. A. Grassi

DATA: 1 Feb. 2009

EMISSIONE

VERIFICATO: Ing. M. Gerardi

PROGETTISTA: Ing. L. Contoni

Questo file è stato firmato digitalmente secondo la normativa vigente. Il documento, pertanto, è valido solo se firmato digitalmente. Per la visualizzazione dei dati firmati digitalmente è necessario un software in grado di visualizzare i file firmati digitalmente secondo la normativa vigente.

Questo disegno non può essere riprodotto o trasmesso a terzi senza autorizzazione della Pedemontana Lombarda S.p.A.