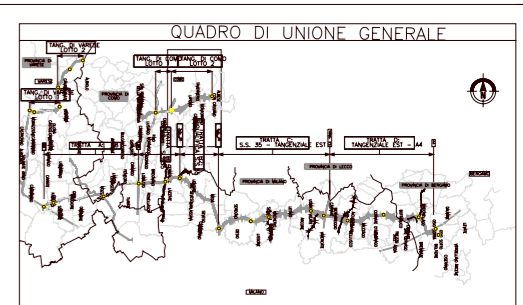
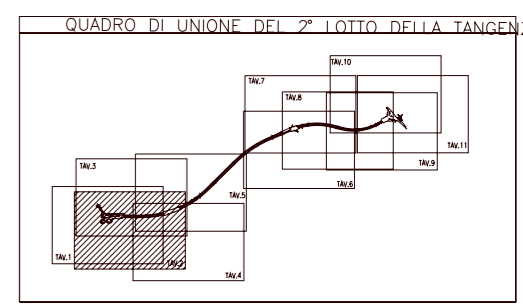
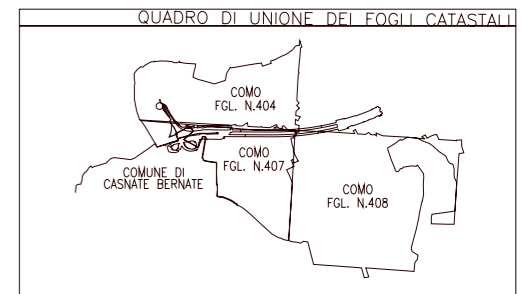


SIMBOLOGIA DI PIANO PARTICELLARE		
GRUPPO	COLORE	DESCRIZIONE
ESISTENTE	[Grey]	STRADE PUBBLICHE
	[Light Grey]	FERROVIE
	[Light Blue]	CORSI D'ACQUA
ESPROPRI	[Red]	SEDE AUTOSTRADA PEDEMONTANA LOMBARDA
	[Magenta]	SUPERFICI DA ESPROPRIARE PER DEVIAZIONE DI CORSI D'ACQUA E PER RISOLUZIONE DI INTERFERENZE
	[Green]	SUPERFICI DA ESPROPRIARE PER OPERE DI MITIGAZIONE E PER OPERE DI RIQUALIFICAZIONE
ALTRI TITOLI	[Hatched]	FABBRICATI DA DEMOLIRE
	[Brown]	SUPERFICI DA ASSERVIRE
	[Dark Blue]	SUPERFICI DA ASSERVIRE PER RISOLUZIONE INTERFERENZE
	[Yellow]	SUPERFICI DA OCCUPARE TEMPORANEAMENTE (Art. 49 D.P.R. n° 327/2001)

SIMBOLOGIA CATASTALE					
[Icon]	Particelle catastali	[Icon]	Viabilità espropriata	[Icon]	Strada pubblica
[Icon]	Confine di Comune	[Icon]	Strada pubblica	[Icon]	Strada pubblica
[Icon]	Confine di Comune	[Icon]	Strada pubblica	[Icon]	Strada pubblica
[Icon]	Confine di Comune	[Icon]	Strada pubblica	[Icon]	Strada pubblica



DALMINNE-COMO
 COLLE MENTONIA
 LOTTO 2
 TANGENZIALE D
 E OPERE AD
 SSO
 ASSERVIRE
 DISEGNO
 PROGETTO
 VERBALE
 VALUTAZIONE
 EL

PROVINCIA DI COMO
 COMUNE DI COMO
 SCALA DI 1:2000

