

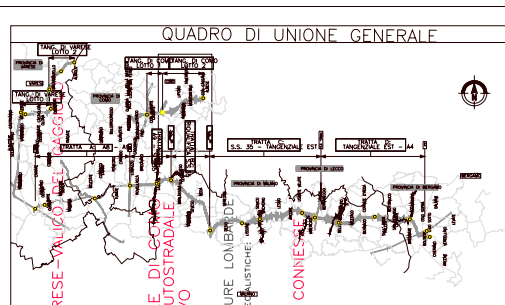
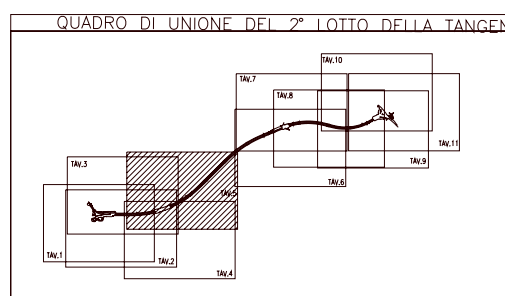
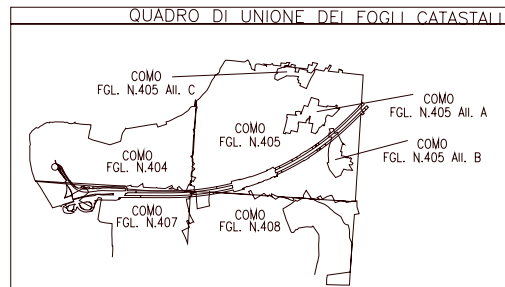


COMUNE DI COMO  
SEZIONE CAMBIATA

SEZ. ALBATE  
FOGLIO N.405

SIMBOLOGIA DI PIANO PARTICELLARE		
GRUPPO	COLORE	DESCRIZIONE
ESISTENTE		STRADE PUBBLICHE
		FERROVIE
		CORSI D'ACQUA
ESPRIPIRI		SEDE AUTOSTRADA PEDEMONTANA LOMBARDA
		SUPERFICI DA ESPRIPIRI PER DEVIATIONE DI CORSI D'ACQUA E PER RISOLUZIONE DI INTERFERENZE
		SUPERFICI DA ESPRIPIRI PER OPERE DI MITIGAZIONE E PER OPERE DI RIQUALIFICAZIONE
		FABBRICATI DA DEMOLIRE
ALTRI TITOLI		SUPERFICI DA ASSERVIRE
		SUPERFICI DA ASSERVIRE PER RISOLUZIONE INTERFERENZE
		SUPERFICI DA OCCUPARE TEMPORANEAMENTE (Art. 49 D.P.R. n° 327/2001)

SIMBOLOGIA CATASTALE				
Confine di Comune				Confine di Foglio catastale



IDENTIFICAZIONE ELABORATO: DALMINE - COMO - VARESE - VALICO DEL PASSO  
 2° LOTTO TANGENZIALE DI COMO COLLEGAMENTO AUTOSTRADALE AL TERRITORIO PERIFERICO E OPERE AD ESSO CONNESSE  
 COORDINATORE RESPONSABILE DELL'INTEGRAZIONE IVA LE PRESTAZIONI SECONDO LE PREVISIONI DEL CONTRATTO  
 COORDINATORE RESPONSABILE DELL'INTEGRAZIONE IVA LE PRESTAZIONI SECONDO LE PREVISIONI DEL CONTRATTO  
 COORDINATORE RESPONSABILE DELL'INTEGRAZIONE IVA LE PRESTAZIONI SECONDO LE PREVISIONI DEL CONTRATTO

Arch. Massimo Rocca  
 Arch. Massimo Rocca  
 Arch. Massimo Rocca

COSE/05/10/2008/0054  
 08/2008  
 0054  
 0054

PROVINCIA DI COMO  
COMUNE DI COMO  
SCALA DI 1:2000

Il presente documento non può essere ristampato, riprodotto o altrimenti pubblicato in tutto o in parte senza il consenso scritto di Autostrade Pedemontane.