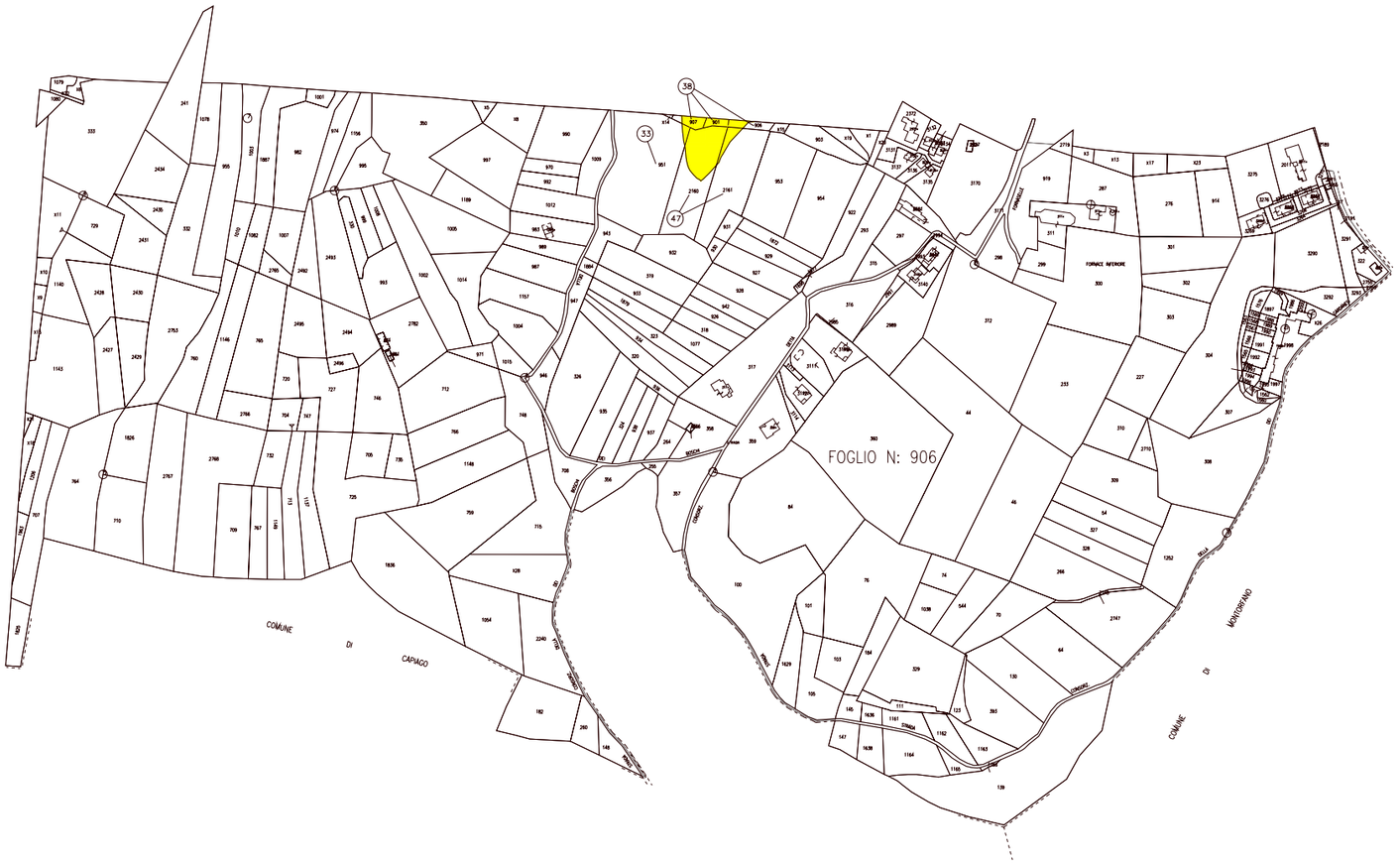

PROVINCIA DI COMO
COMUNE DI LIPOMO
SCALA DI 1:2000

SIMBOLOGIA DI PIANO PARTICELLARE

GRUPPO	COLORE	DESCRIZIONE
ESISTENTE		STRADE PUBBLICHE
		FERROVIE
		CORSI D'ACQUA
ESPROPRI		SEDE AUTOSTRADA PEDEMONTANA LOMBARDA
		SUPERFICI DA ESPROPRIARE PER DEVIAZIONE DI CORSI D'ACQUA E PER RISOLUZIONE DI INTERFERENZE
		SUPERFICI DA ESPROPRIARE PER OPERE DI MITIGAZIONE E PER OPERE DI RIQUALIFICAZIONE
ALTRI TITOLI		FABBRICATI DA DEMOLIRE
		SUPERFICI DA ASSERVIRE
		SUPERFICI DA ASSERVIRE PER RISOLUZIONE INTERFERENZE
		SUPERFICI DA OCCUPARE TEMPORANEAMENTE (Art. 49 D.P.R. n° 327/2001)

SIMBOLOGIA CATASTALE

Particella catastale	Viabilità interpoderale	Strada pubblica	Acqua pubblica	Fossi e/o ciglio
Confine di Comune		Confine di Foglio catastale		

QUADRO DI UNIONE DEI FOGLI CATASTALI

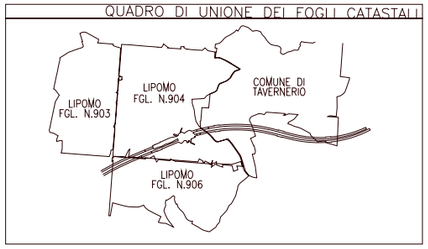

QUADRO DI UNIONE DEL 2° LOTTO DELLA TANGENZ

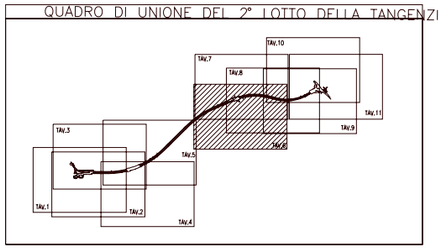

QUADRO DI UNIONE GENERALE



DALMINE – COMO – VARESE – VALICO DI GAGGIO

2° LOTTO TANGENZIALE DI COMO COLLEGAMENTO AUTOSTRADALE

PROGETTO DEFINITIVO

PROGETTO STRADALE

ASSE PRINCIPALE

CONSORZIO ITALIANO PER LE INFRASTRUTTURE LOMBARDE

IL RESPONSABILE DELL'INTEGRAZIONE TRA LE PRESTAZIONI SPECIALISTICHE

E OPERE AD ESSO CONNESSE

CODICE ELAB. PROGETTO: ES CZ00 00 00PL 006A

TIPO ELABORATO: PLANIMETRIA

REVISIONE ESECUTIVA

SCALA: 1:2000

Feb. 2009

REVISIONE: Feb. 2009 EMISSIONE A

PROGETTISTA: Dott. Ing. Massimo Roccasto

DIRETTORE TECNICO

Dott. Ing. Elena Maria Malquarti Dott. Ing. Elena Maria Repetto

Il presente documento non potrà essere copiato, riprodotto o altrimenti pubblicato in tutto o in parte senza il consenso scritto di Autostrada Pedemontana Lombarda.
This document may not be copied, reproduced or published either in part or entirely without the written permission of Autostrada Pedemontana Lombarda.