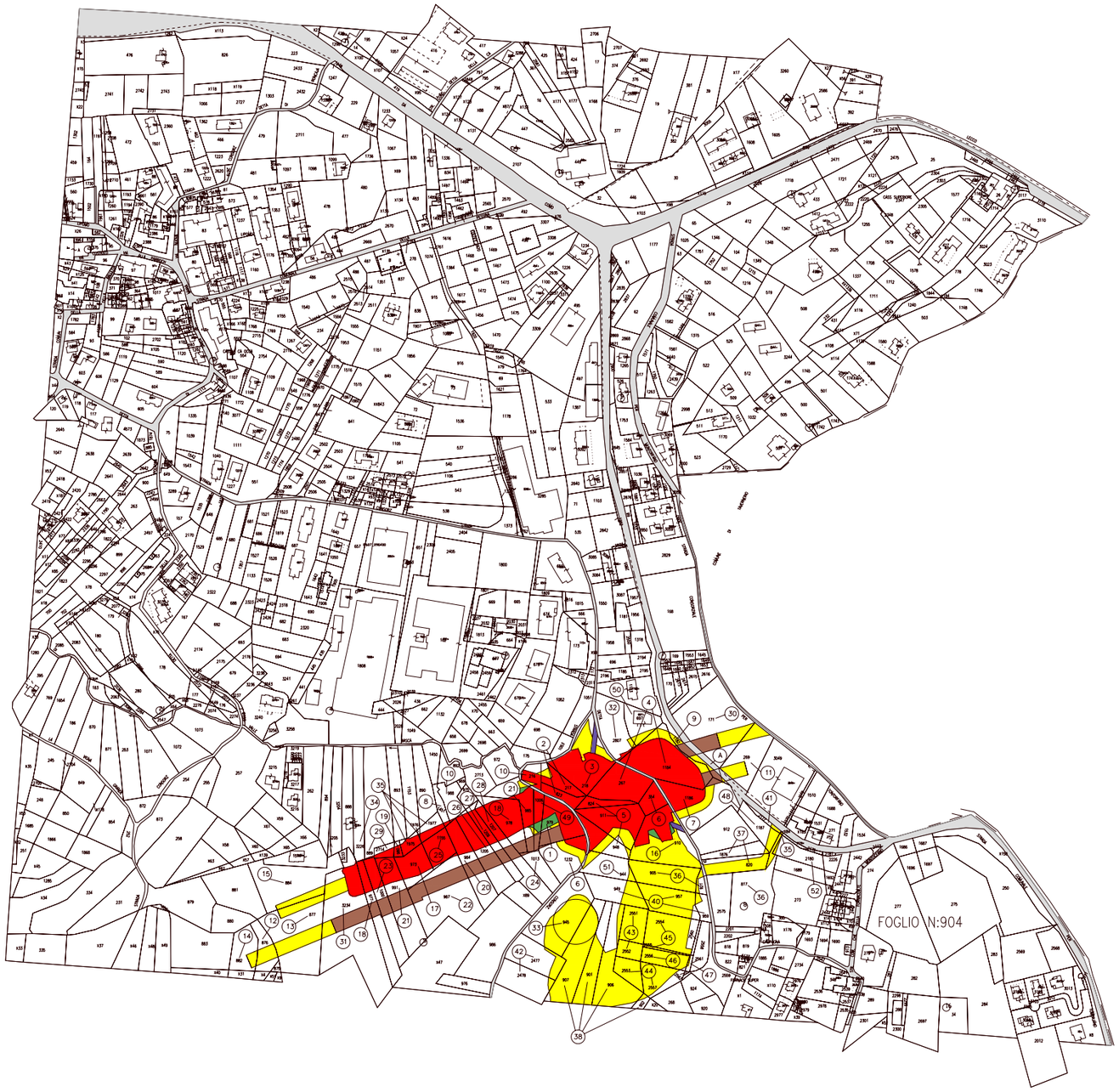

PROVINCIA DI COMO
COMUNE DI LIPOMO
SCALA DI 1:2000

SIMBOLOGIA DI PIANO PARTICELLARE

GRUPPO	COLORE	DESCRIZIONE
ESISTENTE		STRADE PUBBLICHE
		FERROVIE
		CORSI D'ACQUA
ESPROPRI		SEDE AUTOSTRADA PEDEMONTANA LOMBARDA
		SUPERFICI DA ESPROPRIARE PER DEVIAZIONE DI CORSI D'ACQUA E PER RISOLUZIONE DI INTERFERENZE
		SUPERFICI DA ESPROPRIARE PER OPERE DI MITIGAZIONE E PER OPERE DI RIQUALIFICAZIONE
ALTRI TITOLI		FABBRICATI DA DEMOLIRE
		SUPERFICI DA ASSERVIRE
		SUPERFICI DA ASSERVIRE PER RISOLUZIONE INTERFERENZE
		SUPERFICI DA OCCUPARE TEMPORANEAMENTE (Art. 49 D.P.R. n° 327/2001)

SIMBOLOGIA CATASTALE

Particella catastale | Viabilità interpoderale | Strada pubblica | Acqua pubblica | Fossi e/o ciglio

Confine di Comune | Confine di Foglio catastale

QUADRO DI UNIONE DEI FOGLI CATASTALI

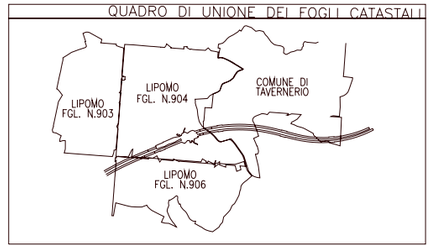

QUADRO DI UNIONE DEL 2° LOTTO DELLA TANGENZ

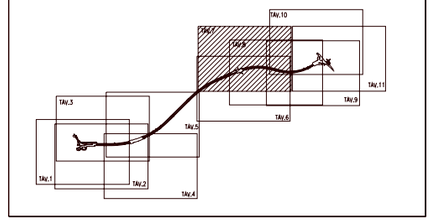

QUADRO DI UNIONE GENERALE

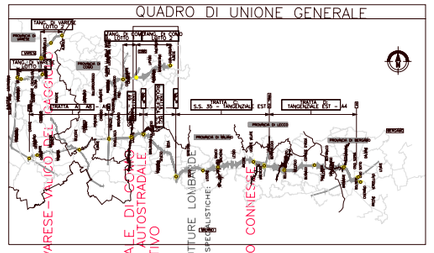

DALMINE – COMO – VARESE – VALICO DEL GAGGIO

2° LOTTO TANGENZIALE DI COMO
COLLEGAMENTO AUTOSTRADALE
PROGETTO DEFINITIVO
ASSE PRINCIPALE

CONSORZIO ITALIANO PER LE INFRASTRUTTURE LOMBARDE
RESPONSABILE DELL'INTEGRAZIONE TRA LE PRESTAZIONI SPECIALISTICHE
Dott. Ing. Massimo Roccato
RESPONSABILE PROGETTUALE

E OPERE AD ESSO CONNESSE

IDENTIFICAZIONE ELABORATO

CODICE PROGETTO	DES C2000	000PL 007A
TIPO ELABORATO	PROFILI	
REVISIONE ESECUTIVA		
SCALA	Feb. 2009 1:2000	
DATA	Feb. 2009	EMISSIONE A

Dott. Ing. Elena Maria Malpieri
Dott. Ing. Elena Maria Repetto

Il presente documento non potrà essere copiato, riprodotto o altrimenti pubblicato in tutto o in parte senza il consenso scritto di Autostrada
This document may not be copied, reproduced or published either in part or entirely without the written permission of Autostrada Pedemontana